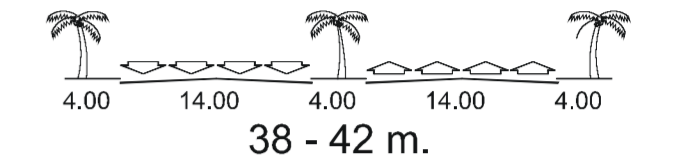
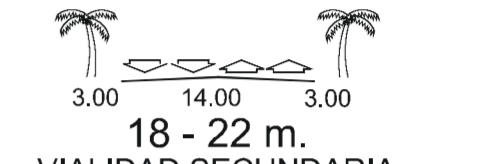
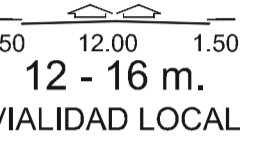


SIMBOLOGÍA







58 - 64 m.
 VIALIDAD DE ACCESO CONTROLADO


38 - 42 m.
 VIALIDAD PRIMARIA


18 - 22 m.
 VIALIDAD SECUNDARIA


12 - 16 m.
 VIALIDAD LOCAL

CRUCEROS VIALES IMPORTANTES

-  ACTUAL
-  FUTURO
-  VIALIDAD DE ACCESO CONTROLADO EXISTENTE
-  VIALIDAD PRIMARIA EXISTENTE
-  VIALIDAD SECUNDARIA EXISTENTE

Lic. Tomás Yarrington Ruvalcaba
 C. Gobernador Constitucional del Estado de Tamaulipas

Lic. Mercedes del Carmen Guillen Vicente
 C. Secretario General de Gobierno

Ing. Juan Miguel García García
 C. Secretario SEDUE

Oscar A. Hinojosa Sánchez
 C. Director Gral. de Des. Sustentable


C. Francisco Sánchez Gamez
 C. Presidente Municipal

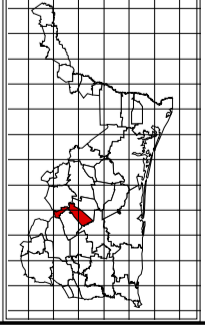
Lic. Raúl Blanco Sánchez
 C. Secretario del Ayuntamiento

Ing. Luis Artemio Serna Rios
 C. Director de Obras Públicas

Gobierno del Estado de Tamaulipas
 Secretaría de Desarrollo Urbano y Ecología


ESTRUCTURA VIAL

 Norte

Localización: 

Aprobado en Sesión Ordinaria de Cabildo
 Celebrada el día 17 de Marzo del 2004,
 Acta No. 41.

No. de Plano: **04**

Escala Gráfica:

 100 0 100 200 300 Meters

PARA CONSULTA