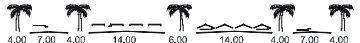





SIMBOLOGÍA








 58 - 64 m.
 VIALIDAD DE ACCESO CONTROLADO


 38 - 42 m.
 VIALIDAD PRIMARIA


 18 - 22 m.
 VIALIDAD SECUNDARIA


 12 - 16 m.
 VIALIDAD LOCAL

CRUCEROS VIALES IMPORTANTES

 ACTUAL
 VIALIDAD DE ACCESO CONTROLADO EXISTENTE
 VIALIDAD PRIMARIA EXISTENTE
 VIALIDAD PRIMARIA PROPUESTA
 VIALIDAD SECUNDARIA PROPUESTA
 CUERPOS DE AGUA

Lic. Tomás Yarrington Ruvalcaba
C. Gobernador Constitucional del Estado de Tamaulipas

Lic. Mercedes del Carmen Guillén Vicente
C. Secretario General de Gobierno

Ing. Juan Miguel García García
C. Secretario SEDUE

Oscar A. Hinojosa Sánchez
C. Director Gral. de Des. Sustentable


C. Joel López Tumubiatez
C. Presidente Municipal
ANTIGUO MORELOS


Prof. Martín Vázquez Zúñiga
C. Secretario del Ayuntamiento
ANTIGUO MORELOS

Arq. Rafael Balandrano Conde
C. Director de Obras Públicas
ANTIGUO MORELOS

Gobierno del Estado de Tamaulipas
Secretaría de Desarrollo Urbano y Ecología


ESTRUCTURA VIAL

Norte 

Localización: 

Fecha: Aprobado en Sesión Ordinaria No. 7
Celebrada el 18 de Octubre del 2002

No. de Plano: 04

Escala Gráfica:

 80 0 80 160 240 Metros iters

PARA CONSULTA