
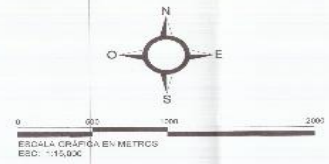




RESTRICCIONES AERONÁUTICAS INDICATIVAS - SITUACIÓN ACTUAL



FUENTE: Servicio de la Organización Civil de Aviación Internacional, Anexo 14 OACI Manual de Servicios de Aeropuerto, Documento 9150, párrafo 6.







PROGRAMA MUNICIPAL DE ORDENAMIENTO TERRITORIAL Y DESARROLLO URBANO DE CIUDAD MADERO, TAMAULIPAS






DISEÑADO POR: [Firma]

DISEÑADO POR: [Firma]

DISEÑADO POR: [Firma]

DISEÑADO POR: [Firma]

Nombre del plano:
AERÓDROMO (CONOS DE APROXIMACIÓN)

Escala Gráfica  1:15,000	Localización: 
Fecha: 2021	Clave del plano: ETC-7