

REGISTRO ESTATAL DEL PATRIMONIO HISTÓRICO ARTÍSTICO EDIFICADO



SECRETARÍA
DE DESARROLLO URBANO
Y MEDIO AMBIENTE



Consejo Nacional
para la
Cultura y las Artes



Instituto Nacional
de Antropología
e Historia



CULTURA
TAMAULIPAS



SAN FERNANDO

Informes:

SECRETARÍA DE DESARROLLO URBANO Y MEDIO AMBIENTE

Torre Bicentenario S/N, Libramiento Naciones Unidas con Blvd. Praxedis Balboa
Cd. Victoria, Tamaulipas, C.P. 87083 Piso 16

Teléfono: 01 (834) 1078615

Página WEB: www.tamaulipas.gob.mx/seduma

Correo Electrónico: seduma@tam.gob.mx

SUBSECRETARÍA DE DESARROLLO URBANO

Torre Bicentenario S/N, Libramiento Naciones Unidas con Blvd. Praxedis Balboa
Cd. Victoria, Tamaulipas, C.P. 87083 Piso 16

Teléfono: 01 (834) 1078621

CONTENIDO

CONTENIDO

Portada

Carátula Interior

- Presentación General

I. San Fernando

- Carátula
- Introducción
- Planos
- Fichas
 - Edificios
 - Monumentos Conmemorativos

Glosario de Términos

PRESENTACIÓN GENERAL

PRESENTACIÓN GENERAL

El Plan Estatal de Desarrollo 2016-2022 propuesto por nuestro actual Gobernador Constitucional del Estado de Tamaulipas, Lic. Francisco Javier García Cabeza de Vaca en su Eje *Bienestar Social*, marca como directriz principal *construir, de manera colectiva, una política de bienestar que tenga la generación de paz y prosperidad como objetivo prioritario, y que contribuya a la reconstrucción del tejido social, la solidaridad y la acción comunitaria, como elementos que unen a la sociedad por medio de valores humanitarios cívicos y ecológicos compartidos.*

Establece igualmente que *Bienestar Social* implica también el desarrollo y promoción de la cultura. Y la Cultura como tal, dentro de sus líneas de acción busca promover de forma permanente las actividades en los espacios de expresión cultural y artística de los estados, crear y rehabilitar espacios culturales para generar las condiciones de infraestructura, favoreciendo así el acceso a la cultura y, reconstruir y preservar el patrimonio cultural e histórico.

Dentro de esa dinámica que pretende el fomento e impulso hacia los propios valores tamaulipecos y congruente con el mismo plan, el presente documento busca a través de sus propios registros, revalorizar, dignificar y conservar el patrimonio tangible del estado, que genere una oferta cultural vasta y diversa accesible para todos, que convierta a Tamaulipas en un lugar atractivo e interesante para vivir o visitar.

La Secretaría de Desarrollo Urbano y Medio Ambiente, como una tarea permanente y alineándose al Plan Estatal tendrá entre sus prioridades, impulsar la cultura y el arte como manifestaciones cuyos beneficios se difundan en toda la sociedad, la impacten de manera sustantiva e incidan positivamente en la equidad, el trato igualitario así como también influyan en la valoración de las personas, la tolerancia y el respeto de las diferencias, refrendando el rol de la cultura y las artes en la reconstrucción del tejido social.

INTRODUCCIÓN

SAN FERNANDO

La villa de San Fernando fue una de las poblaciones del rosario de asentamientos que fundó en su primer periplo colonizador José de Escandón y Helguera, conde de Sierra Gorda, en el acto inicial del establecimiento de la colonia del Nuevo Santander. El hecho tuvo lugar el 19 de marzo de 1749, justo el día del señor San José, de ahí que a él se dedicara su advocación religiosa. Sus pobladores originales provenían en su mayoría del Nuevo Reyno de León, una provincia que durante años había intentado inútilmente expandirse sobre la Costa del Seno Mexicano, especialmente a través del río de las Conchas, la corriente en cuya orilla se situó San Fernando, en un sitio descrito por el visitador José Tienda de Cuervo en 1757 como *“terreno llano, aunque son alomados sus contornos”*, de temperamento templado y ambiente seco que la hacía saludable.

En efecto, la nueva población se ubicó sobre un barranco del río de las Conchas, dedicándose sus pobladores, que en 1757 se contabilizaban en 393 personas, especialmente a la ganadería, con la posibilidad de ir a explotar varias y abundantes salinas que se cuajaban a orillas de la inmensa Laguna Madre, localizada a unos diez leguas de distancia rumbo al oriente. Ese sería el patrón de la economía local durante el período colonial. Por otro parte, la villa de San Fernando disfrutó de una relativa estabilidad y seguridad, ya que los indios nativos, entre los que se contaba a los pintos, quinquames, pamoranos y querefeños, no ofrecieron resistencia a la ocupación del espacio por los nuevos colonos ni se enfrentaron con ellos en una guerra de desgaste, como sí ocurrió sobre todo la región central del Nuevo Santander. Los indios comarcanos quedarían sujetos a la misión de Cabezón de la Sal, plantada un cuarto de legua río abajo, siendo atendida por los padres del Colegio de Propaganda Fide de Guadalupe de Zacatecas, pero no llegó a arraigar.

Las buenas condiciones para su arraigo hicieron que para 1757 se hablara de que el capitán de la villa, Francisco Sánchez Zamora, tuviera construida ya una casa de cal y canto, al tiempo que se comenzaba a desplantar la iglesia del pueblo con los mismos materiales, aunque, como señaló Tienda de Cuervo, *“pequeña y de construcción que acredita la falta de inteligencia en estas obras [de ahí que] síguese el trabajo con lentitud tal, que retardará bastante su conclusión”*. Y así parece que ocurrió, como en tiempos modernos lo apunta el historiador del arte Jesús Franco Carrasco, al no considerar al templo

de San José como una obra concluida durante la época colonial. No obstante, el retraso valió la pena, ya que la iglesia acabó por ser de proporciones suficientes, con sus tres naves soportadas por una sólida hilera de columnas, con gruesas paredes y un ábside masivo que la cierra en su fondo. En contraste, la fachada no pudo ser trabajada con detalle y las torres tampoco se terminaron, debiendo pasar más de dos siglos para que finalmente quedaran resueltas. Pero en fin, lo importante es que la iglesia parroquial resume la historia del secular esfuerzo constructivo de esta singular población tamaulipeca.

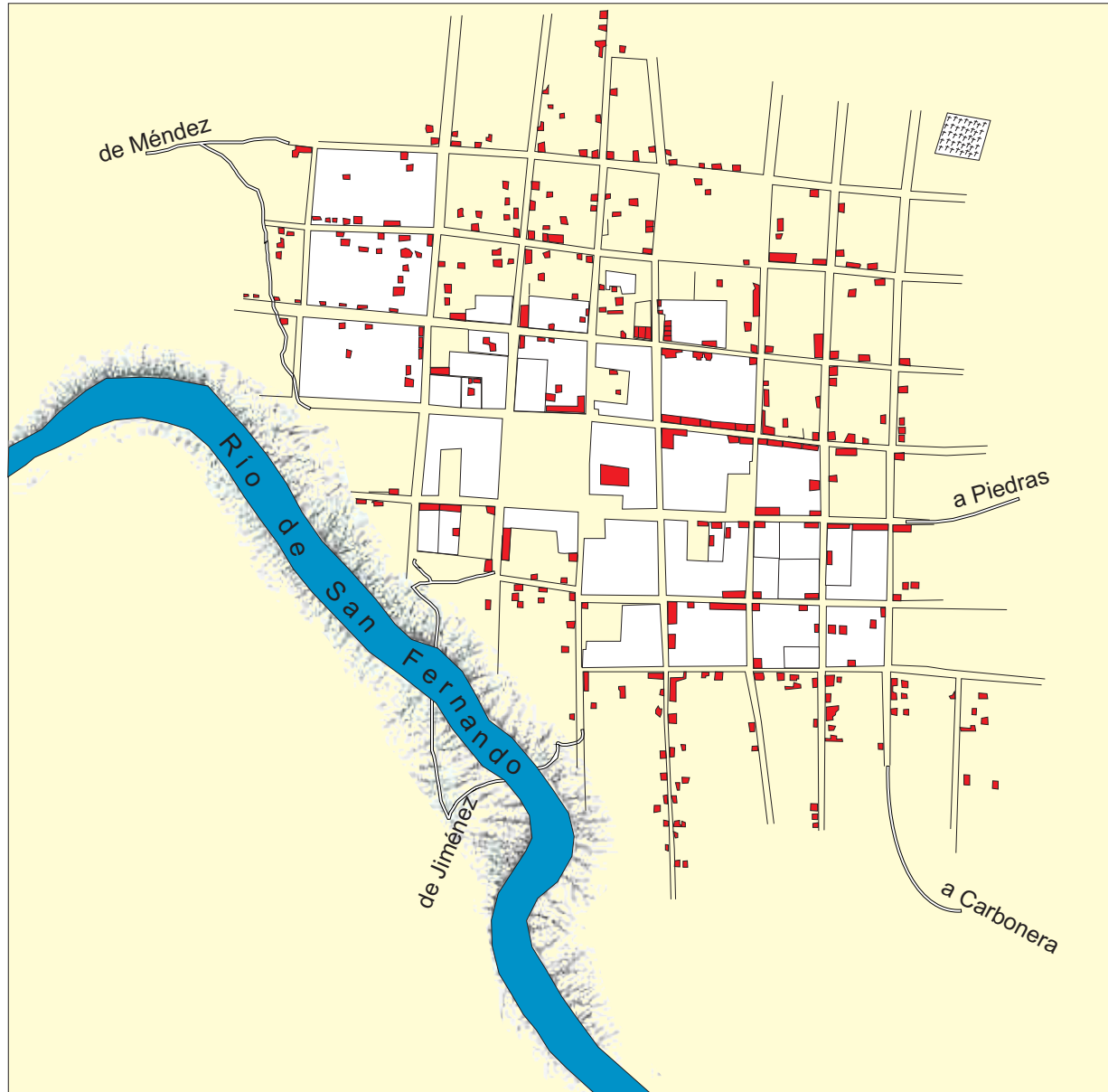
En cuanto a la traza urbana, la villa de San Fernando, como las demás del Nuevo Santander, se dispuso en torno a una cuadrícula reticular, con su plaza en el centro y sus manzanas anexas divididas en solares rectangulares, repartidos proporcionalmente a los vecinos en virtud de sus méritos como colonizadores. Este patrón de la propiedad se conservó por mucho tiempo, de ahí que una proporción significativa de los inmuebles que hoy consideramos como históricos y que han sido incluidos en el presente registro de inmuebles, se localicen en las esquinas de las manzanas, es decir, en la cabecera del solar. Dicha traza apenas fue alterada durante poco más de dos siglos, ya que a pesar de que San Fernando era una ruta obligada entre la frontera y el centro del estado, la población se mantuvo sin mayor crecimiento, hasta que en los últimos decenios su aumento demográfico se hizo evidente. A pesar de ello, el centro histórico de la población se ha mantenido sin mayores alteraciones, y si bien se han perdido inmuebles importantes, aún es tiempo para mantener la impronta de la arquitectura que la identifica con su pasado.

Respecto a los materiales de construcción, en los lomeríos inmediatos se localizaron bancos de piedra de sillar, lo que permitió que las casas tuvieran la solidez necesaria para permanecer en el tiempo, y si bien de un modesto alcance arquitectónico, poseían una gran funcionalidad práctica para la vida de esta comunidad ranchera. Se observan así las casas de gruesas paredes y techos de viguería y terrado, fabricadas con una técnica colonial que se continuó durante el siglo XIX. Pocos son los detalles de adornos de dichas construcciones, los que se reducían casi a las gruesas molduras que bordeaban los vanos de acceso y ventilación de las casas, con sus protuberantes dinteles y especialmente con la delicada talla de pequeños rosetones, un detalle que podemos considerar como distintivo de la arquitectura histórica de San Fernando.

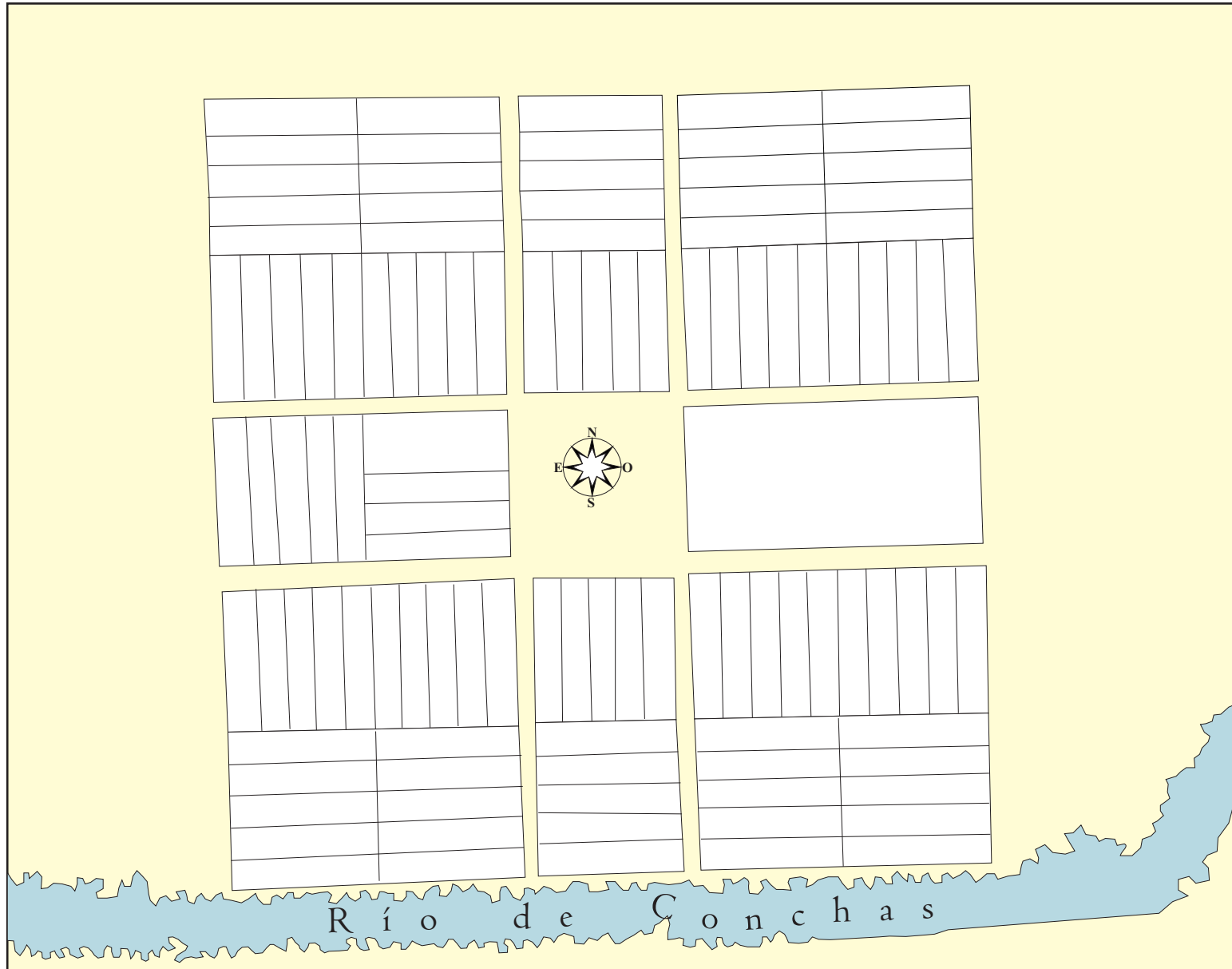
Ahora bien, varias son otras las aportaciones que el legado construido de esta población hace al patrimonio histórico de Tamaulipas. Además de la iglesia parroquial ya citada hay que referirnos en primer término a la llamada casa del cuartel, o bien la casa del general Rómulo Cuellar, que con su imponente torreón hace de este inmueble un caso único en su género en la entidad; o bien el caso de la casona del actual Hotel Colonial, cuyos marcos y piedras talladas nos ubican frente a un sobrio y elegante edificio de mediados del siglo XIX. Y ni qué decir del Panteón antiguo, que conserva toda su integridad y simbolismo, con su gran portal de acceso de estilo neoclásico y sus capillas empotradas en su tapia del fondo.[OHP]

PLANOS

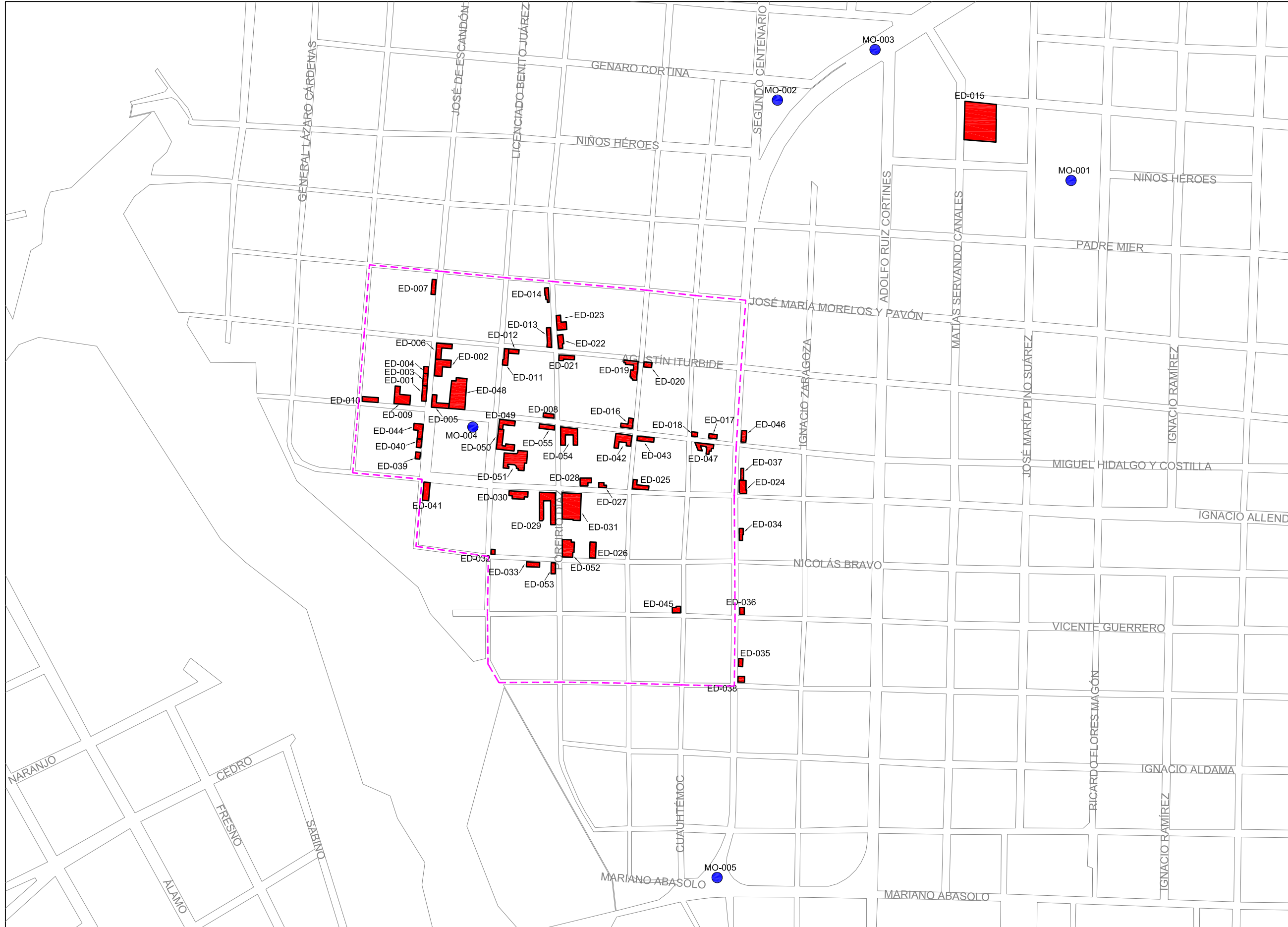
PLANO DE LA VILLA DE SAN FERNANDO 1881



**PLANO DE LA FUNDACIÓN DE LA VILLA DE SAN FERNANDO
1749**



PLANO LOCALIZACIÓN DE INMUEBLES REGISTRADOS



Simbología Temática

- Edificio Histórico
- Infraestructura
- Monumento
- Mural
- Límite del Centro Histórico

Simbología Básica

- Traza Urbana
- Cuerpo de Agua

Cuadro de Firmas

Ing. Gilberto Estrella Hernández
SECRETARIO DE DESARROLLO URBANO Y MEDIO AMBIENTE

C.P. José Ríos Silva
PRESIDENTE MUNICIPAL DE SAN FERNANDO

Ing. Fidel Bujanda Muñoz
DIRECTOR DE OBRAS PÚBLICAS

Lic. Noé Sandro Hernández Salazar
DIRECTOR DE DESARROLLO URBANO

Ubicación y Localización

NOTAS GENERALES	SÍ	NO	FECHA	CUADRO DE REVISIONES
• LAS OBRAS ESTÁN EN DISEÑO				
• LAS OBRAS ESTÁN EN CONTRATACIÓN				
• LAS OBRAS ESTÁN EN OBRAS				
• VERIFICAR MEDIDAS EN OBRA				

ESCALA GRÁFICA

0 50 100 200 METROS

SECRETARÍA DE DESARROLLO URBANO Y MEDIO AMBIENTE
Ing. Gilberto Estrella Hernández
SUBSECRETARÍA DE DESARROLLO URBANO
Arq. Gerardo Arturo Villaseñor Montes
DIRECCIÓN DE PROYECTOS
Arq. Cesáreo Castillo González

OBRA: REGISTRO ESTATAL DEL PATRIMONIO HISTÓRICO ARTÍSTICO EDIFICADO CLAVE

LOCALIZACIÓN: SAN FERNANDO UBICACIÓN: Ubicación de Edificios, Infraestructura Histórica, Monumentos Conmemorativos y Murales

Proyecto: SEDUMA Diseñó: SEDUMA Fecha: OCTUBRE 2018 Escala: S/E

EDIFICIOS

GOBIERNO DEL ESTADO DE TAMAULIPAS



PATRIMONIO HISTÓRICO ARTÍSTICO EDIFICADO

SAN FERNANDO



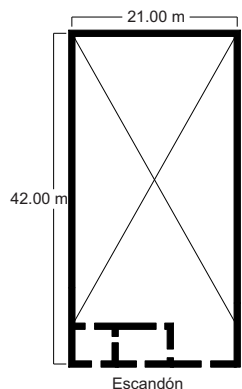
No. FICHA SEDUMA: 001

No. CLAVE: 28 035 001

1.-LOCALIZACIÓN:

Estado: Tamaulipas
Municipio: San Fernando
Localidad: San Fernando
Colonia o barrio: Zona Centro
Calle y número: Escandón 105 entre Hidalgo e Iturbide
Distrito: 1
AGEB: 067-3

UBICACIÓN:



PLANTA ARQUITECTÓNICA

VISTA DE FACHADA



2.- ASPECTOS LEGALES:

Propietario:
Régimen de propiedad: Privado
Exp. Catastral:
De R.P.P.:

3.-IDENTIFICACIÓN:

Nombre del conjunto:
Nombre del edificio:
Uso Original: Casa Habitación
Uso Actual: Casa Unifamiliar
Época de Construcción:
Siglo: XIX ● XX ○
Año de Construcción:

4.- CARACTERÍSTICAS:

Fachada: Aplanada
Muros: Sillar
Ancho de Muros: 0.80 Metros
Entrepisos:
Cubierta: Terrado, vigas de madera
Forma: Inclined
Niveles: 1
Superficie del Predio: Metros Cuadrados
Área de Construcción: Metros Cuadrados
Otros Elementos:
Estado de Conservación:
RESTAURADA ○ CONSERVADA ● DETERIORADA ○

Fecha de Levantamiento: Septiembre de 2000



SECRETARÍA
DE DESARROLLO URBANO
Y MEDIO AMBIENTE

5.- DATOS HISTÓRICOS: DATOS (1.-Orales, 2.- Documentales, 3.- Inscripciones)

1.- De acuerdo a testimonios orales de sus propietarios en este inmueble nació el militar y político Rómulo Cuellar, quien se distinguió en las contiendas bélicas ocurridas en la entidad a mediados del siglo XIX y ocupó la gubernatura del Estado de Tamaulipas entre 1884 y 1889, habiendo ocupado también un escaño en el Senado de la República. Estuvo emparentado con el clan familiar liderado por el General Servando Canales Molano.

3.- En la viga maestra tiene la siguiente leyenda: “Se construyó esta casa por orden de doña María Inocente Fillafranca de Cuellar, el 5 de Octubre de 1848”.

6.- BIBLIOGRAFÍA:

7.- OBSERVACIONES:

El presente es un inmueble tipo casa habitación, de un solo nivel, de muros altos y cubierta de vigas. Su temporalidad constructiva es del siglo XIX. No tiene mayores rasgos distintivos en su fachada, salvo un borde superior que esboza un entablamiento. Igualmente, sus accesos se bordean con jambas que se desprenden de un alto basamento, continuándose sin interrupción con el dintel. Uno de sus vanos de ventilación conserva su herraje original.



8.- BIENES MUEBLES:

GOBIERNO DEL ESTADO DE TAMAULIPAS



PATRIMONIO HISTÓRICO ARTÍSTICO EDIFICADO

SAN FERNANDO



No. FICHA SEDUMA: 002

No. CLAVE: 28 035 001

No. FICHA INAH: 004

1.-LOCALIZACIÓN:

Estado: Tamaulipas
Municipio: San Fernando
Localidad: San Fernando
Colonia o barrio: Zona Centro
Calle y número: Escandón No. 106
Distrito: 1
AGEB: 067-3

UBICACIÓN:



VISTA DE FACHADA



2.- ASPECTOS LEGALES:

Propietario: Dr. José Castan Mercante
Régimen de propiedad: Privado
Exp. Catastral: 33-01-01-027-013
De R.P.P.:

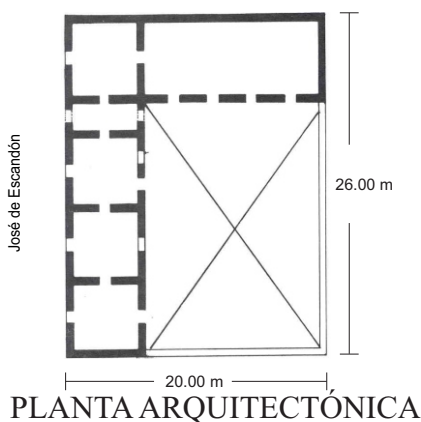
3.-IDENTIFICACIÓN:

Nombre del conjunto:
Nombre del edificio:
Uso Original: Casa Habitación
Uso Actual: Casa Habitación
Época de Construcción:
Siglo: XIX ● XX ○
Año de Construcción:

4.- CARACTERÍSTICAS:

Fachada: Aplanada
Muros: Sillar
Ancho de Muros: 0.70 Metros
Entrepisos:
Cubierta: Vigas de madera, Lámina acanalada
Forma: Inclinada
Niveles: 1
Superficie del Predio: Metros Cuadrados
Área de Construcción: 520.00 Metros Cuadrados
Otros Elementos:
Estado de Conservación:
RESTAURADA ● CONSERVADA ○ DETERIORADA ○

Fecha de Levantamiento: Septiembre de 2000



5.- DATOS HISTÓRICOS: DATOS (1.-Orales, 2.- Documentales, 3.- Inscripciones)

6.- BIBLIOGRAFÍA:

7.- OBSERVACIONES:

Se trata de una casa tipo casa habitación, de evidente factura constructiva del siglo XIX, la que recientemente ha sido objeto de una restauración que no respetó los elementos originales de su fachada, al agregársele en el caso concreto de la fachada- elementos ajenos al patrón arquitectónico primitivo. No obstante, la fachada conserva el diseño de su estructura, presente en el marco de las jambas que la enmarcan y sobre todo el entablamiento, con sus adornos tipo estrías, situadas de tramo en tramo, segmento sobre el que se desprende una cornisa lineal moderadamente pronunciada.



8.- BIENES MUEBLES:

GOBIERNO DEL ESTADO DE TAMAULIPAS



PATRIMONIO HISTÓRICO ARTÍSTICO EDIFICADO

SAN FERNANDO



No. FICHA SEDUMA: 003

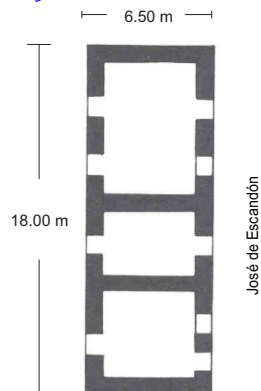
No. CLAVE: 28 035 001

No. FICHA INAH: 005

1.-LOCALIZACIÓN:

Estado: Tamaulipas
Municipio: San Fernando
Localidad: San Fernando
Colonia o barrio: Zona Centro
Calle y número: Escandón No. 107, 109
Distrito: 1
AGEB: 067-3

UBICACIÓN:



PLANTA ARQUITECTÓNICA

VISTA DE FACHADA



2.- ASPECTOS LEGALES:

Propietario:
Régimen de propiedad: Privado
Exp. Catastral:
De R.P.P.:

3.-IDENTIFICACIÓN:

Nombre del conjunto:
Nombre del edificio:
Uso Original: Casa Habitación
Uso Actual: Casa Multifamiliar
Época de Construcción:
Siglo: XIX ● XX ○
Año de Construcción:

4.- CARACTERÍSTICAS:

Fachada: Aplanada
Muros: Sillar
Ancho de Muros: 0.70 Metros
Entrepisos:
Cubierta: Vigas de madera, Terrado
Forma: Inclinada
Niveles: 1
Superficie del Predio: Metros Cuadrados
Área de Construcción: 117.00 Metros Cuadrados
Otros Elementos:
Estado de Conservación:
RESTAURADA ○ CONSERVADA ● DETERIORADA ○

Fecha de Levantamiento: Septiembre de 2000



SECRETARÍA
DE DESARROLLO URBANO
Y MEDIO AMBIENTE

5.- DATOS HISTÓRICOS: DATOS (1.-Orales, 2.- Documentales, 3.- Inscripciones)

6.- BIBLIOGRAFÍA:

7.- OBSERVACIONES:

El presente es un edificio tipo casa habitación, de un solo nivel, construido a base de piedra de sillar y viguería con cubierta de terrado. Su fachada es lisa, sencilla, con el único rasgo relevante presente en el relieve de rosetones en la junta de sus jambas y dinteles, que como se ha mencionado, constituye un rasgo peculiar de la arquitectura histórica de San Fernando.



8.- BIENES MUEBLES:

GOBIERNO DEL ESTADO DE TAMAULIPAS



PATRIMONIO HISTÓRICO ARTÍSTICO EDIFICADO

SAN FERNANDO



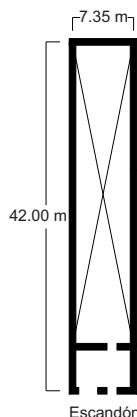
No. FICHA SEDUMA: 004

No. CLAVE: 28 035 001

1.-LOCALIZACIÓN:

Estado: Tamaulipas
Municipio: San Fernando
Localidad: San Fernando
Colonia o barrio: Zona Centro
Calle y número: Escandón 109 entre Hidalgo e Iturbide
Distrito: 1
AGEB: 067-3

UBICACIÓN:



PLANTA ARQUITECTÓNICA

VISTA DE FACHADA



2.- ASPECTOS LEGALES:

Propietario:
Régimen de propiedad: Privado
Exp. Catastral:
De R.P.P.:

3.-IDENTIFICACIÓN:

Nombre del conjunto:
Nombre del edificio:
Uso Original: Comercio
Uso Actual: Comercio
Época de Construcción:
Siglo: XIX ● XX ○
Año de Construcción:

4.- CARACTERÍSTICAS:

Fachada: Aplanada
Muros: Sillar
Ancho de Muros: 0.80 Metros
Entrepisos:
Cubierta: Terrado, vigas de madera
Forma: Inclclinada
Niveles: 1
Superficie del Predio: Metros Cuadrados
Área de Construcción: Metros Cuadrados
Otros Elementos:
Estado de Conservación:
RESTAURADA ○ CONSERVADA ● DETERIORADA ○

Fecha de Levantamiento: Septiembre de 2000



SECRETARÍA
DE DESARROLLO URBANO
Y MEDIO AMBIENTE

5.- DATOS HISTÓRICOS: DATOS (1.-Orales, 2.- Documentales, 3.- Inscripciones)

6.- BIBLIOGRAFÍA:

7.- OBSERVACIONES:

Se trata de un inmueble tipo casa habitación, de un solo nivel, elaborado a base de piedra de sillar y cubierta de vigas y terrado. Su temporalidad constructiva es del siglo XIX. Sus muros son altos y lisos. Conserva inalterado solo uno de sus dos vanos, que es el acceso principal, mismo que está bordeado por jambas lisas que se desprenden de un basamento alto, para continuar sin interrupción con la moldura del dintel, pero en cuya unión se labraron sendos rosetones, de los clásicos de la arquitectura de San Fernando.



8.- BIENES MUEBLES:

GOBIERNO DEL ESTADO DE TAMAULIPAS



PATRIMONIO HISTÓRICO ARTÍSTICO EDIFICADO

SAN FERNANDO



No. FICHA SEDUMA: 005

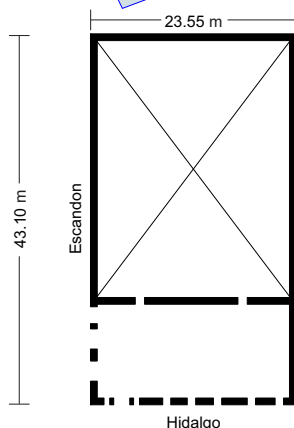
No. CLAVE: 28 035 001

1.-LOCALIZACIÓN:

Estado: Tamaulipas
Municipio: San Fernando
Localidad: San Fernando
Colonia o barrio: Zona Centro
Calle y número: Escandon Esq. Con Hidalgo No. 506

Distrito: 1
AGEB: 067-3

UBICACIÓN:



PLANTA ARQUITECTÓNICA

VISTA DE FACHADA



2.- ASPECTOS LEGALES:

Propietario: Fam. Silva Treviño
Régimen de propiedad: Privado
Exp. Catastral:
De R.P.P.:

3.-IDENTIFICACIÓN:

Nombre del conjunto:
Nombre del edificio:
Uso Original: Casa Multifamiliar
Uso Actual: Casa Multifamiliar
Época de Construcción:
Siglo: XIX ○ XX ●
Año de Construcción:

4.- CARACTERÍSTICAS:

Fachada: Aplanada
Muros: Sillar
Ancho de Muros: 0.80 Metros
Entrepisos: Concreto
Cubierta: Losa de concreto
Forma: Plana
Niveles: 3
Superficie del Predio: Metros Cuadrados
Área de Construcción: 1,015.00 Metros Cuadrados
Otros Elementos:
Estado de Conservación:
RESTAURADA ○ CONSERVADA ● DETERIORADA ○

Fecha de Levantamiento: Septiembre de 2000



SECRETARÍA
DE DESARROLLO URBANO
Y MEDIO AMBIENTE

5.- DATOS HISTÓRICOS: DATOS (1.-Orales, 2.- Documentales, 3.- Inscripciones)

6.- BIBLIOGRAFÍA:

7.- OBSERVACIONES:

El presente es un inmueble de tres niveles situado frente a la Plaza de Armas por su costado norte, colindante con el edificio de la Presidencia Municipal. Posee una estructura original a base de muros de piedra de sillar, sin embargo, sufrió de una restauración profunda que alteró completamente la disposición de su diseño de origen y sus detalles constructivos, agregándosele un tercer nivel. A pesar de ello, su volumen contribuye a la unidad de núcleo histórico de la población.



8.- BIENES MUEBLES:

GOBIERNO DEL ESTADO DE TAMAULIPAS



PATRIMONIO HISTÓRICO ARTÍSTICO EDIFICADO

SAN FERNANDO



No. FICHA SEDUMA: 006

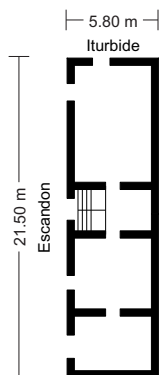
No. CLAVE: 28 035 001

1.-LOCALIZACIÓN:

Estado: Tamaulipas
Municipio: San Fernando
Localidad: San Fernando
Colonia o barrio: Zona Centro
Calle y número: Escandon Esq. con Iturbide s/n

Distrito: 1
AGEB: 067-3

UBICACIÓN:



PLANTA ARQUITECTÓNICA

VISTA DE FACHADA



2.- ASPECTOS LEGALES:

Propietario: Fam. De León
Régimen de propiedad: Privado
Exp. Catastral:
De R.P.P.:

3.-IDENTIFICACIÓN:

Nombre del conjunto:
Nombre del edificio:
Uso Original: Casa Habitación
Uso Actual: Abandonada
Época de Construcción:
Siglo: XIX ○ XX ●
Año de Construcción:

4.- CARACTERÍSTICAS:

Fachada: Aplanada
Muros: Tabique
Ancho de Muros: 0.50 Metros
Entrepisos: Losa de concreto
Cubierta: Losa de concreto
Forma: Plana
Niveles: 2
Superficie del Predio: Metros Cuadrados
Área de Construcción: 124.70 Metros Cuadrados
Otros Elementos:
Estado de Conservación:
RESTAURADA ○ CONSERVADA ○ DETERIORADA ●

Fecha de Levantamiento: Septiembre de 2000



SECRETARÍA
DE DESARROLLO URBANO
Y MEDIO AMBIENTE

5.- DATOS HISTÓRICOS: DATOS (1.-Orales, 2.- Documentales, 3.- Inscripciones)

6.- BIBLIOGRAFÍA:

7.- OBSERVACIONES:

Se trata de un inmueble de dos niveles, localizado en esquina, actualmente abandonado, con una temporalidad constructiva de principios del siglo XX. Carece de estilo definido y únicamente se distingue por el remate del pretil, el que forma una figura recortada. Como rasgo distintivo el vano de su acceso principal culmina de manera lobular.



8.- BIENES MUEBLES:

GOBIERNO DEL ESTADO DE TAMAULIPAS



PATRIMONIO HISTÓRICO ARTÍSTICO EDIFICADO

SAN FERNANDO



No. FICHA SEDUMA: 007

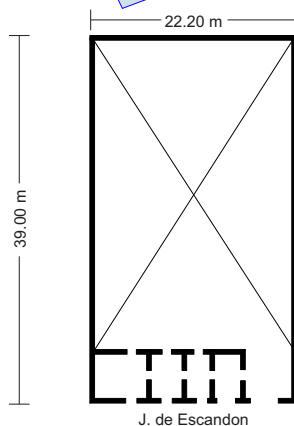
No. CLAVE: 28 035 001

1.-LOCALIZACIÓN:

Estado: Tamaulipas
Municipio: San Fernando
Localidad: San Fernando
Colonia o barrio: Zona Centro
Calle y número: Escandon entre Iturbide y Morelos s/n

Distrito: 1
AGEB: 067-3

UBICACIÓN:



PLANTA ARQUITECTÓNICA

VISTA DE FACHADA



2.- ASPECTOS LEGALES:

Propietario: Fam. de los Santos
Régimen de propiedad: Privado
Exp. Catastral:
De R.P.P.:

3.-IDENTIFICACIÓN:

Nombre del conjunto:
Nombre del edificio:
Uso Original: Casa Habitación
Uso Actual: Casa Habitación
Época de Construcción:
Siglo: XIX ● XX ○
Año de Construcción:

4.- CARACTERÍSTICAS:

Fachada: Aplanada
Muros: Sillar, canto y cal
Ancho de Muros: 0.50 Metros
Entrepisos:
Cubierta: Vigas de madera, terrado
Forma: Inclinada
Niveles: 1
Superficie del Predio: Metros Cuadrados
Área de Construcción: 865.80 Metros Cuadrados
Otros Elementos:
Estado de Conservación:
RESTAURADA ○ CONSERVADA ○ DETERIORADA ●

Fecha de Levantamiento: Septiembre de 2000



SECRETARÍA
DE DESARROLLO URBANO
Y MEDIO AMBIENTE

5.- DATOS HISTÓRICOS: DATOS (1.-Orales, 2.- Documentales, 3.- Inscripciones)

6.- BIBLIOGRAFÍA:

7.- OBSERVACIONES:

El presente es un edificio tipo casa habitación, de un solo nivel, elaborado a base de piedra de sillar, cuya temporalidad constructiva se puede ubicar en el siglo XIX. No obstante, existen evidencias que de tuvo una restauración que modificó su fachada. En ella se observan sobre sus vanos la presencia de dinteles de bordes gruesos con prolongaciones hacia abajo en ambos extremos, al igual que tiene un entablamiento figurado con molduras lineales.



8.- BIENES MUEBLES:

GOBIERNO DEL ESTADO DE TAMAULIPAS



PATRIMONIO HISTÓRICO ARTÍSTICO
EDIFICADO

SAN FERNANDO



No. FICHA SEDUMA: 008

No. CLAVE: 28 035 001

1.-LOCALIZACIÓN:

Estado: Tamaulipas
Municipio: San Fernando
Localidad: San Fernando
Colonia o barrio: Zona Centro
Calle y número: Hidalgo esquina P. Díaz S/N

Distrito: 1
AGEB: 067-3

UBICACIÓN:



NO SE TUVO ACCESO AL LUGAR

VISTA DE FACHADA



2.- ASPECTOS LEGALES:

Propietario: Bertha Villaón
Régimen de propiedad: Privado
Exp. Catastral: 33-01-03-037-003
De R.P.P.:

3.-IDENTIFICACIÓN:

Nombre del conjunto:
Nombre del edificio:
Uso Original: Casa Habitación
Uso Actual: Casa Habitación
Época de Construcción:
Siglo: XIX ● XX ○
Año de Construcción:

4.- CARACTERÍSTICAS:

Fachada: Aplanada
Muros: Sillar
Ancho de Muros: 0.60 Metros
Entrepisos:
Cubierta: Terrado, vigas de madera
Forma: Inclineda
Niveles: 1
Superficie del Predio: Metros Cuadrados
Área de Construcción: Metros Cuadrados
Otros Elementos:
Estado de Conservación:
RESTAURADA ○ CONSERVADA ● DETERIORADA ○

Fecha de Levantamiento: Septiembre de 2000

PLANTA ARQUITECTÓNICA



SECRETARÍA
DE DESARROLLO URBANO
Y MEDIO AMBIENTE

5.- DATOS HISTÓRICOS: DATOS (1.-Orales, 2.- Documentales, 3.- Inscripciones)

6.- BIBLIOGRAFÍA:

7.- OBSERVACIONES:

El presente es un inmueble tipo casa habitación, de un solo nivel, localizado en esquina, elaborado a base de piedra de sillar, con cubierta de vigas y terrado. Su temporalidad constructiva es del siglo XIX. Sus muros son altos y sin adornos. Solo dos de sus accesos conservan como rasgo distintivo las jambas lisas y sus dinteles lineales y pronunciados, con la presencia de rosetones en la junta de ambos elementos.



8.- BIENES MUEBLES:

GOBIERNO DEL ESTADO DE TAMAULIPAS



PATRIMONIO HISTÓRICO ARTÍSTICO EDIFICADO

SAN FERNANDO



No. FICHA SEDUMA: 009

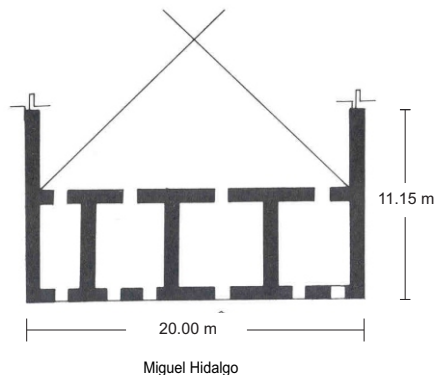
No. CLAVE: 28 035 001

No. FICHA INAH: 006

1.-LOCALIZACIÓN:

Estado: Tamaulipas
Municipio: San Fernando
Localidad: San Fernando
Colonia o barrio: Zona Centro
Calle y número: Hidalgo No. 604, 605, 606
Distrito: 1
AGEB: 067-3

UBICACIÓN:



VISTA DE FACHADA



2.- ASPECTOS LEGALES:

Propietario: Sr. José Saldívar C., Fam. Ochoa
Régimen de propiedad: Privado
Exp. Catastral:
De R.P.P.:

3.-IDENTIFICACIÓN:

Nombre del conjunto:
Nombre del edificio:
Uso Original: Casa Habitación
Uso Actual: Casa Habitación
Época de Construcción:
Siglo: XIX ○ XX ●
Año de Construcción:

4.- CARACTERÍSTICAS:

Fachada: Aplanada
Muros: Sillar
Ancho de Muros: Metros
Entrepisos: Concreto
Cubierta: Vigas de madera, Terrado
Forma: Inclinada
Niveles: 2
Superficie del Predio: Metros Cuadrados
Área de Construcción: Metros Cuadrados
Otros Elementos:
Estado de Conservación:
RESTAURADA ○ CONSERVADA ● DETERIORADA ○

Fecha de Levantamiento: Septiembre de 2000

PLANTA ARQUITECTÓNICA



SECRETARÍA
DE DESARROLLO URBANO
Y MEDIO AMBIENTE

5.- DATOS HISTÓRICOS: DATOS (1.-Orales, 2.- Documentales, 3.- Inscripciones)

6.- BIBLIOGRAFÍA:

7.- OBSERVACIONES:

Se trata de un inmueble de dos niveles, utilizado originalmente como casa habitación, que en el transcurso del tiempo ha sufrido alteraciones, muy patentes en su fachada, en la que se han borrado importantes elementos que la distinguían; no obstante, conserva algunos de ellos, lo que nos indica la magnificencia y solidez arquitectónica que proyectaba originalmente. Es decir, se han borrado la mayoría de los bordes de parte de sus vanos del nivel inferior y todos los bordes de los vanos del nivel superior, así como ha desaparecido el entablamiento y la cornisa. Así, únicamente tres de sus vanos externos tienen sus gruesas jambas, lisas, en cuyo extremo superior se labró un adorno tipo rosetón (aunque no de pétalos como los antes citados, sino abombado); dichas jambas van a sostener un dintel recto, moderadamente pronunciado. En estos vanos ha permanecido su herraje, así como la herrería del balcón corrido que se ubica sobre los tres vanos referidos.



8.- BIENES MUEBLES:

GOBIERNO DEL ESTADO DE TAMAULIPAS



PATRIMONIO HISTÓRICO ARTÍSTICO EDIFICADO

SAN FERNANDO



No. FICHA SEDUMA: 010

No. CLAVE: 28 035 001

No. FICHA INAH: 007

1.-LOCALIZACIÓN:

Estado: Tamaulipas
Municipio: San Fernando
Localidad: San Fernando
Colonia o barrio: Zona Centro
Calle y número: Hidalgo No. 608 esquina con Juan B. Tijerina
Distrito: 1
AGEB: 067-3

UBICACIÓN:



VISTA DE FACHADA



2.- ASPECTOS LEGALES:

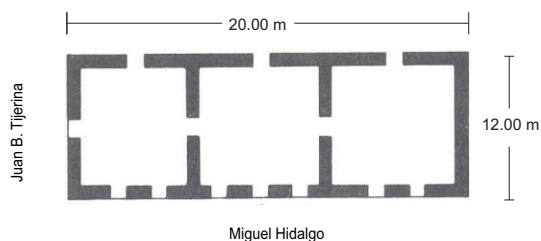
Propietario: Sr. Dragustinovich
Régimen de propiedad: Privado
Exp. Catastral:
De R.P.P.:

3.-IDENTIFICACIÓN:

Nombre del conjunto:
Nombre del edificio:
Uso Original: Casa Habitación
Uso Actual: Casa Habitación
Época de Construcción:
Siglo: XIX ● XX ○
Año de Construcción:

4.- CARACTERÍSTICAS:

Fachada: Aplanado y Pintura
Muros: Sillar
Ancho de Muros: 0.70 Metros
Entrepisos:
Cubierta: Vigas de madera, Terrado
Forma: Inclinada
Niveles: 1
Superficie del Predio: Metros Cuadrados
Área de Construcción: 240.00 Metros Cuadrados
Otros Elementos:
Estado de Conservación:
RESTAURADA ○ CONSERVADA ● DETERIORADA ○



Fecha de Levantamiento: Septiembre de 2000

PLANTA ARQUITECTÓNICA



SECRETARÍA
DE DESARROLLO URBANO
Y MEDIO AMBIENTE

5.- DATOS HISTÓRICOS: DATOS (1.-Orales, 2.- Documentales, 3.- Inscripciones)

6.- BIBLIOGRAFÍA:

7.- OBSERVACIONES:

La presente es una sólida construcción tipo casa habitación, de un solo nivel, localizada en esquina. fabricada a base de piedra de sillar, con vigas de madera y aplanado de terrado, sin mayores alteraciones a su planta constructiva, siguiendo el patrón arquitectónico sencillo, sobrio pero práctico, igualmente presente en otros inmuebles de esta población. Se enmarca con una pilastra que se localiza en la esquina del inmueble, la que va a sostener un entablamiento simple, que presenta como rasgo relevante una serie de adornos tipo estrías, ubicados de tramo en tramo; culmina este elemento una cornisa lineal ligeramente pronunciada. Otro rasgo distinguible de la apariencia externa del edificio son los gruesos bordes que flanquean sus vanos unos de puertas y otros de puertas/balcones a nivel del suelo-, los que se componen de jambas lisas y dinteles muy protuberantes, que en un caso es corrido, cubriendo al mismo tiempo a dos vanos, un detalle poco usual y por tanto interesante.



8.- BIENES MUEBLES:

GOBIERNO DEL ESTADO DE TAMAULIPAS



PATRIMONIO HISTÓRICO ARTÍSTICO EDIFICADO

SAN FERNANDO



No. FICHA SEDUMA: 011

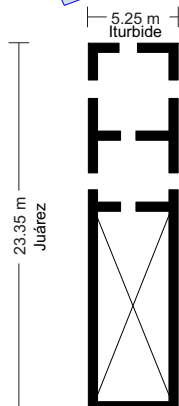
No. CLAVE: 28 035 001

1.-LOCALIZACIÓN:

Estado: Tamaulipas
Municipio: San Fernando
Localidad: San Fernando
Colonia o barrio: Zona Centro
Calle y número: Iturbide esq. con Juárez s/n

Distrito: 1
AGEB: 067-3

UBICACIÓN:



PLANTA ARQUITECTÓNICA

VISTA DE FACHADA



2.- ASPECTOS LEGALES:

Propietario: Sra. Estrella Beltrán
Régimen de propiedad: Privado
Exp. Catastral: 33-01-02-087-026
De R.P.P.:

3.-IDENTIFICACIÓN:

Nombre del conjunto:
Nombre del edificio:
Uso Original: Casa Habitación
Uso Actual: Abandonada
Época de Construcción:
Siglo: XIX ● XX ○
Año de Construcción:

4.- CARACTERÍSTICAS:

Fachada: Aplanada
Muros: Sillar, canto y cal
Ancho de Muros: 0.60 Metros
Entrepisos:
Cubierta: Vigas de madera, terrado
Forma: Inclinada
Niveles: 1
Superficie del Predio: Metros Cuadrados
Área de Construcción: 122.58 Metros Cuadrados
Otros Elementos:
Estado de Conservación:
RESTAURADA ○ CONSERVADA ○ DETERIORADA ●

Fecha de Levantamiento: Septiembre de 2000



SECRETARÍA
DE DESARROLLO URBANO
Y MEDIO AMBIENTE

5.- DATOS HISTÓRICOS: DATOS (1.-Orales, 2.- Documentales, 3.- Inscripciones)

6.- BIBLIOGRAFÍA:

7.- OBSERVACIONES:

Se trata de un inmueble tipo casa habitación, de un solo nivel, pero con una notable elevación, elaborado a base de piedra de sillar y aplanados de cal y canto, con cubierta de viguería y terrado, que se conserva en mal estado. Su temporalidad constructiva es del siglo XIX. Carece de detalles constructivos relevante en su fachada. Poseía originalmente un portón, el cual fue tapiado para dar lugar al vano de una puerta. En los otros dos vanos de acceso visibles se observan las molduras lisas de sus jambas-dinteles corridos, las que se desprenden de un basamento simple.



8.- BIENES MUEBLES:

GOBIERNO DEL ESTADO DE TAMAULIPAS



PATRIMONIO HISTÓRICO ARTÍSTICO EDIFICADO

SAN FERNANDO



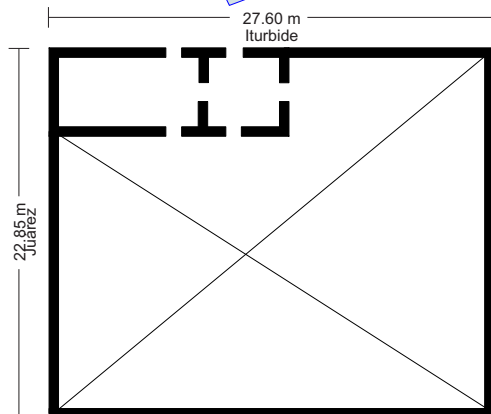
No. FICHA SEDUMA: 012

No. CLAVE: 28 035 001

1.-LOCALIZACIÓN:

Estado: Tamaulipas
Municipio: San Fernando
Localidad: San Fernando
Colonia o barrio: Zona Centro
Calle y número: Iturbide No. 403 entre Juárez
y P. Díaz.
Distrito: 1
AGEB: 067-3

UBICACIÓN:



PLANTA ARQUITECTÓNICA

VISTA DE FACHADA



2.- ASPECTOS LEGALES:

Propietario: Sra. Estrella Beltrán
Régimen de propiedad: Privado
Exp. Catastral: 33-01-02-087-026
De R.P.P.:

3.-IDENTIFICACIÓN:

Nombre del conjunto:
Nombre del edificio:
Uso Original: Casa Habitación
Uso Actual: Abandonada
Época de Construcción:
Siglo: XIX ● XX ○
Año de Construcción:

4.- CARACTERÍSTICAS:

Fachada: Aplanada
Muros: Sillar
Ancho de Muros: 0.60 Metros
Entrepisos: Losa de concreto
Cubierta: Vigas de madera, terrado
Forma: Inclínada
Niveles: 2
Superficie del Predio: Metros Cuadrados
Área de Construcción: 630.66 Metros Cuadrados
Otros Elementos:
Estado de Conservación:
RESTAURADA ○ CONSERVADA ○ DETERIORADA ●

Fecha de Levantamiento: Septiembre de 2000



SECRETARÍA
DE DESARROLLO URBANO
Y MEDIO AMBIENTE

5.- DATOS HISTÓRICOS: DATOS (1.-Orales, 2.- Documentales, 3.- Inscripciones)

6.- BIBLIOGRAFÍA:

7.- OBSERVACIONES:

El presente es un edificio tipo casa habitación, elaborado a base de piedra de sillar. Originalmente fue una estructura de un solo nivel, la que data del siglo XIX, a la que se añadió mucho más tarde un nuevo nivel. Carece de detalles constructivos relevantes, salvo los balcones de material contenidos con balaustradas.



8.- BIENES MUEBLES:

GOBIERNO DEL ESTADO DE TAMAULIPAS



PATRIMONIO HISTÓRICO ARTÍSTICO
EDIFICADO

SAN FERNANDO



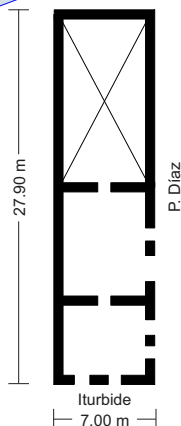
No. FICHA SEDUMA: 013

No. CLAVE: 28 035 001

1.-LOCALIZACIÓN:

Estado: Tamaulipas
Municipio: San Fernando
Localidad: San Fernando
Colonia o barrio: Zona Centro
Calle y número: Iturbide esq. con Porfirio Díaz
Distrito: 1
AGEB: 067-3

UBICACIÓN:



PLANTA ARQUITECTÓNICA

VISTA DE FACHADA



2.- ASPECTOS LEGALES:

Propietario: Sra. Rosa Sosa
Régimen de propiedad: Privado
Exp. Catastral:
De R.P.P.:

3.-IDENTIFICACIÓN:

Nombre del conjunto:
Nombre del edificio:
Uso Original: Casa Habitación
Uso Actual: Comercio
Época de Construcción:
Siglo: XIX ● XX ○
Año de Construcción:

4.- CARACTERÍSTICAS:

Fachada: Aplanada
Muros: Sillar
Ancho de Muros: 0.70 Metros
Entrepisos:
Cubierta: Vigas de madera, terrado
Forma: Inclined
Niveles: 1
Superficie del Predio: Metros Cuadrados
Área de Construcción: 195.30 Metros Cuadrados
Otros Elementos:
Estado de Conservación:
RESTAURADA ○ CONSERVADA ● DETERIORADA ○

Fecha de Levantamiento: Septiembre de 2000



SECRETARÍA
DE DESARROLLO URBANO
Y MEDIO AMBIENTE

5.- DATOS HISTÓRICOS: DATOS (1.-Orales, 2.- Documentales, 3.- Inscripciones)

6.- BIBLIOGRAFÍA:

7.- OBSERVACIONES:

El presente es un edificio tipo casa habitación, de un solo nivel y gran elevación, localizado en esquina, elaborado a base de piedra de sillar, con cubierta de viguería y terrado, cuya temporalidad constructiva se puede ubicar en el siglo XIX. Ha sido objeto de restauraciones. Por tanto, los detalles originales de su fachada han sido parcialmente modificados; así se aprecia por ejemplo en el dintel aislado situado sobre uno de sus accesos. También tuvo modificaciones interiores, al agregársele un piso tipo tapanco y al abrirse vanos de ventilación para este nuevo nivel.



8.- BIENES MUEBLES:

GOBIERNO DEL ESTADO DE TAMAULIPAS



PATRIMONIO HISTÓRICO ARTÍSTICO EDIFICADO

SAN FERNANDO



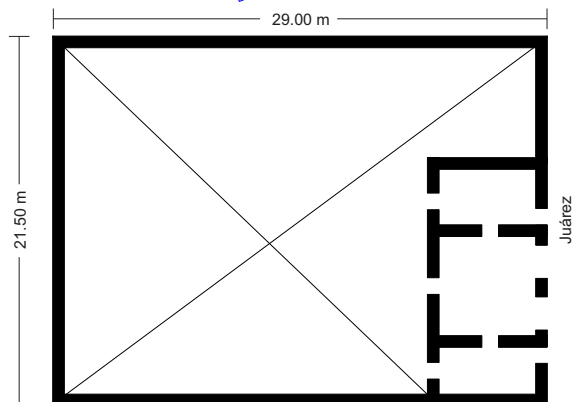
No. FICHA SEDUMA: 014

No. CLAVE: 28 035 001

1.-LOCALIZACIÓN:

Estado: Tamaulipas
Municipio: San Fernando
Localidad: San Fernando
Colonia o barrio: Zona Centro
Calle y número: Juárez No. 33 entre Iturbide y Morelos
Distrito: 1
AGEB: 067-3

UBICACIÓN:



PLANTA ARQUITECTÓNICA

VISTA DE FACHADA



2.- ASPECTOS LEGALES:

Propietario:
Régimen de propiedad: Privado
Exp. Catastral:
De R.P.P.:

3.-IDENTIFICACIÓN:

Nombre del conjunto:
Nombre del edificio:
Uso Original: Casa Habitación
Uso Actual: Casa Habitación
Época de Construcción:
Siglo: XIX ○ XX ●
Año de Construcción:

4.- CARACTERÍSTICAS:

Fachada: Aplanada
Muros: Sillar
Ancho de Muros: 0.70 Metros
Entrepisos:
Cubierta: Vigas de madera, terrado
Forma: Inclineda
Niveles: 1
Superficie del Predio: Metros Cuadrados
Área de Construcción: 623.50 Metros Cuadrados
Otros Elementos:
Estado de Conservación:
RESTAURADA ● CONSERVADA ○ DETERIORADA ○

Fecha de Levantamiento: Septiembre de 2000



SECRETARÍA
DE DESARROLLO URBANO
Y MEDIO AMBIENTE

5.- DATOS HISTÓRICOS: DATOS (1.-Orales, 2.- Documentales, 3.- Inscripciones)

6.- BIBLIOGRAFÍA:

7.- OBSERVACIONES:

El inmueble en cuestión es una estructura tipo casa habitación, de un solo nivel, cuya temporalidad constructiva es de principios del siglo XX. Tiene dos vanos de acceso en su fachada y otros dos como ventanas, pero sin jambas ni dinteles. Su rasgo más relevante está en su remate, al formar un entablamiento con una cornisa lineal, sobre la que se desprenden de tramo en tramo unas bases que van a sostener el pretil, formado con barras a manera de balaustrada.



8.- BIENES MUEBLES:

GOBIERNO DEL ESTADO DE TAMAULIPAS



PATRIMONIO HISTÓRICO ARTÍSTICO EDIFICADO

SAN FERNANDO



No. FICHA SEDUMA: 015

No. CLAVE: 28 035 001

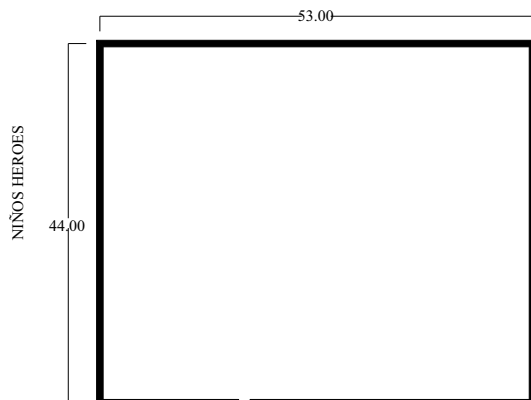
No. FICHA INAH: 018

1.-LOCALIZACIÓN:

Estado: Tamaulipas
Municipio: San Fernando
Localidad: San Fernando
Colonia o barrio: Zona Centro
Calle y número: Niños Héroes s/n

Distrito: 1
AGEB: 083-2

UBICACIÓN:



PLANTA ARQUITECTÓNICA

VISTA DE FACHADA



2.- ASPECTOS LEGALES:

Propietario: Municipal
Régimen de propiedad: Municipal
Exp. Catastral:
De R.P.P.:

3.-IDENTIFICACIÓN:

Nombre del conjunto: Panteón Municipal Antiguo
Nombre del edificio:
Uso Original: Cementerio
Uso Actual: Cementerio
Época de Construcción:
Siglo: XIX ● XX ○
Año de Construcción:

4.- CARACTERÍSTICAS:

Fachada: Aplanada
Muros: Sillares de piedra
Ancho de Muros: 0.70 Metros
Entrepisos:
Cubierta:
Forma:
Niveles:
Superficie del Predio: 2332.00 Metros Cuadrados
Área de Construcción: 2332.00 Metros Cuadrados
Otros Elementos:
Estado de Conservación:
RESTAURADA ● CONSERVADA ○ DETERIORADA ○

Fecha de Levantamiento: Septiembre de 2000



SECRETARÍA
DE DESARROLLO URBANO
Y MEDIO AMBIENTE

5.- DATOS HISTÓRICOS: DATOS (1.-Orales, 2.- Documentales, 3.- Inscripciones)

2.- El origen del panteón antiguo de San Fernando nos es desconocido, aunque bien se puede fechar en el temprano siglo XIX. Dadas sus características, es posible afirmar que este pequeño complejo funerario es uno de los testimonios de mayor relevancia dentro del patrimonio histórico de Tamaulipas.

6.- BIBLIOGRAFÍA:

7.- OBSERVACIONES:

Es el Panteón antiguo uno de los sitios más importantes en los que han sobrevivido interesantes manifestaciones arquitectónicas del pasado en San Fernando. Se localiza sobre el declive de una pequeña ondulación del terreno y si bien hasta hace poco tiempo estuvo alejado de la trama urbana, hoy se encuentra completamente rodeado de construcciones. No obstante mantiene su carácter, porque la calle de acceso respetó el camino tradicional sobre el que se conducía a su descanso final a los muertos. La planta de su terreno es cuadrangular, y está rodeado por una tapia de piedra y sillar, de grueso espesor y suficiente altura. Cierra la barda una singular y muy relevante puerta de acceso, que es un portal fabricado en el más puro estilo neoclásico, compuesto por dos gruesas columnas clásicas que soportan un dintel que de hecho hace la forma de un entablamiento, mismo que culmina en una cornisa lineal protuberante, encima de la cual en sus extremos tiene remates en forma de copas estilizadas, así como una cruz al centro. Además, por el interior de la barda del cementerio hay una serie de hornacinas labradas en el muro, las que se prolongan en regular sucesión, indicando los sitios de la representación de la Pasión de Jesucristo. Igualmente, en la parte posterior de la barda existe una serie de urnas empotradas, las que se destacan por la presencia de pequeños portales, los que no obstante su sencillez, tienen una excelente factura y destilan un puro estilo neoclásico. Por otra parte, en el espacio de inhumaciones se localizan algunos interesantes monumentos funerarios.



8.- BIENES MUEBLES:

GOBIERNO DEL ESTADO DE TAMAULIPAS



PATRIMONIO HISTÓRICO ARTÍSTICO EDIFICADO SAN FERNANDO



No. FICHA SEDUMA: 016

No. CLAVE: 28 035 001

1.-LOCALIZACIÓN:

Estado: Tamaulipas
Municipio: San Fernando
Localidad: San Fernando
Colonia o barrio: Zona Centro
Calle y número: Escobedo esquina Hidalgo 300

Distrito: 1
AGEB: 084-7

UBICACIÓN:



VISTA DE FACHADA



2.- ASPECTOS LEGALES:

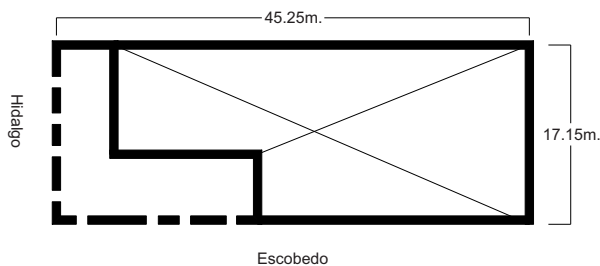
Propietario:
Régimen de propiedad: Privado
Exp. Catastral:
De R.P.P.:

3.-IDENTIFICACIÓN:

Nombre del conjunto:
Nombre del edificio:
Uso Original: Casa Habitación
Uso Actual: Casa Unifamiliar
Época de Construcción:
Siglo: XIX ● XX ○
Año de Construcción:

4.- CARACTERÍSTICAS:

Fachada: Aplanada
Muros: Sillar
Ancho de Muros: 0.80 Metros
Entrepisos:
Cubierta: Terrazo y Vigas de Madera
Forma: Inclínada
Niveles: 1
Superficie del Predio: 776.00 Metros Cuadrados
Área de Construcción: 153.00 Metros Cuadrados
Otros Elementos:
Estado de Conservación:
RESTAURADA ○ CONSERVADA ● DETERIORADA ○



Fecha de Levantamiento: Septiembre de 2000

PLANTA ARQUITECTÓNICA



SECRETARÍA
DE DESARROLLO URBANO
Y MEDIO AMBIENTE

5.- DATOS HISTÓRICOS: DATOS (1.-Orales, 2.- Documentales, 3.- Inscripciones)

6.- BIBLIOGRAFÍA:

7.- OBSERVACIONES:

Se trata de un edificio tipo casa habitación, de un solo nivel, localizado en esquina, elaborado con piedra de sillar y cubierta de viguería y terrado, de una temporalidad constructiva probable del siglo XIX. No tiene mayores rasgos distintivos en su fachada, al carecer de entablamiento o cornisa, y sólo se aprecian las molduras que bordean sus vanos de acceso, formadas por jambas lisas que se desprenden de basamentos simples, con continuidad en el borde del dintel, también liso.



8.- BIENES MUEBLES:

GOBIERNO DEL ESTADO DE TAMAULIPAS



PATRIMONIO HISTÓRICO ARTÍSTICO EDIFICADO

SAN FERNANDO



No. FICHA SEDUMA: 017

No. CLAVE: 28 035 001

1.-LOCALIZACIÓN:

Estado: Tamaulipas
Municipio: San Fernando
Localidad: San Fernando
Colonia o barrio: Zona Centro
Calle y número: Hidalgo entre Cuauhtémoc S/N

Distrito: 1
AGEB: 084-7

UBICACIÓN:



VISTA DE FACHADA



2.- ASPECTOS LEGALES:

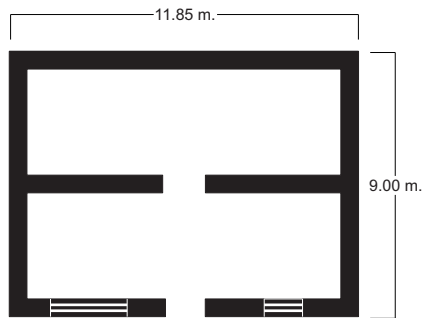
Propietario: Fam. Mely Ochoa
Régimen de propiedad: Privado
Exp. Catastral: 33-01-03-281-015
De R.P.P.:

3.-IDENTIFICACIÓN:

Nombre del conjunto:
Nombre del edificio:
Uso Original: Casa Habitación
Uso Actual: Casa Habitación
Época de Construcción:
Siglo: XIX ○ XX ●
Año de Construcción:

4.- CARACTERÍSTICAS:

Fachada: Aplanada
Muros: Sillar
Ancho de Muros: 0.60 Metros
Entrepisos:
Cubierta: Vigas de Madera y Terrado
Forma: Inclinada
Niveles: 1
Superficie del Predio: Metros Cuadrados
Área de Construcción: 106.85 Metros Cuadrados
Otros Elementos:
Estado de Conservación:
RESTAURADA ● CONSERVADA ○ DETERIORADA ○



Hidalgo

Fecha de Levantamiento: Septiembre de 2000

PLANTA ARQUITECTÓNICA



SECRETARÍA
DE DESARROLLO URBANO
Y MEDIO AMBIENTE

5.- DATOS HISTÓRICOS: DATOS (1.-Orales, 2.- Documentales, 3.- Inscripciones)

6.- BIBLIOGRAFÍA:

7.- OBSERVACIONES:

Se trata de un edificio tipo casa habitación, de un solo nivel, elaborado con piedra de sillar y cubierta de viguería y terrado, con una temporalidad constructiva probable de fines del siglo XIX o principios del XX. Ha sido objeto de restauraciones, por lo que sus vanos externos fueron modificados. Como rasgos originales conserva el encuadramiento de sus pilastras lisas situadas en sus extremos, las que van a sostener un entablamiento sencillo, en el que se figura una cornisa de denticulos muy cortos y un borde lineal, sobre el que se desprende un pretil sencillo.



8.- BIENES MUEBLES:

GOBIERNO DEL ESTADO DE TAMAULIPAS



PATRIMONIO HISTÓRICO ARTÍSTICO EDIFICADO

SAN FERNANDO



No. FICHA SEDUMA: 018

No. CLAVE: 28 035 001

1.-LOCALIZACIÓN:

Estado: Tamaulipas
Municipio: San Fernando
Localidad: San Fernando
Colonia o barrio: Zona Centro
Calle y número: Hidalgo esq. Cuauhtémoc S/N

Distrito: 1
AGEB: 084-7

UBICACIÓN:



VISTA DE FACHADA



2.- ASPECTOS LEGALES:

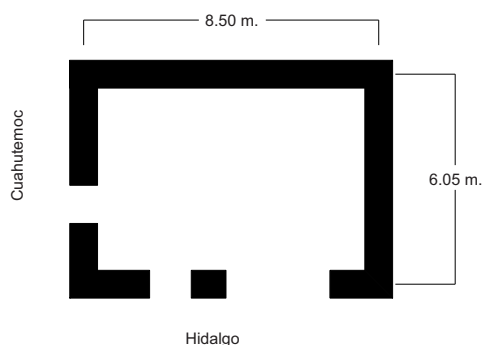
Propietario: Fam. Pérez Barquiereña
Régimen de propiedad: Privado
Exp. Catastral: 33-01-02-082-003
De R.P.P.:

3.-IDENTIFICACIÓN:

Nombre del conjunto:
Nombre del edificio:
Uso Original: Casa Habitación
Uso Actual: Comercio
Época de Construcción:
Siglo: XIX ● XX ○
Año de Construcción:

4.- CARACTERÍSTICAS:

Fachada: Aplanada
Muros: Sillar
Ancho de Muros: 0.80 Metros
Entrepisos:
Cubierta: Vigas de Madera y Terrado
Forma: Inclinada
Niveles: 1
Superficie del Predio: Metros Cuadrados
Área de Construcción: 51.00 Metros Cuadrados
Otros Elementos:
Estado de Conservación:
RESTAURADA ○ CONSERVADA ● DETERIORADA ○



PLANTA ARQUITECTÓNICA

Fecha de Levantamiento: Septiembre de 2000



SECRETARÍA
DE DESARROLLO URBANO
Y MEDIO AMBIENTE

5.- DATOS HISTÓRICOS: DATOS (1.-Orales, 2.- Documentales, 3.- Inscripciones)

6.- BIBLIOGRAFÍA:

7.- OBSERVACIONES:

El presente es un edificio tipo casa habitación, situado en esquina, con una gran altura en sus paredes, elaborado con piedra de sillar y cubierta de vigas y terrado, de una temporalidad constructiva probable del siglo XIX. Su rasgo más notable es el acceso situado en una de sus fachadas, que conserva sus bordes, hechos a base de jambas lisas que se desprenden de un basamento simple, que van a sostener un dintel lineal y pronunciado, en cuyas juntas se labraron los clásicos rosetones de San Fernando.



8.- BIENES MUEBLES:

GOBIERNO DEL ESTADO DE TAMAULIPAS



PATRIMONIO HISTÓRICO ARTÍSTICO EDIFICADO SAN FERNANDO



No. FICHA SEDUMA: 019

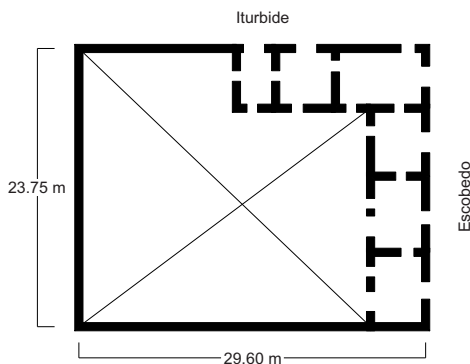
No. CLAVE: 28 035 001

1.-LOCALIZACIÓN:

Estado: Tamaulipas
Municipio: San Fernando
Localidad: San Fernando
Colonia o barrio: Zona Centro
Calle y número: Iturbide #301 esq. Con Escobedo

Distrito: 1
AGEB: 084-7

UBICACIÓN:



PLANTA ARQUITECTÓNICA

VISTA DE FACHADA



2.- ASPECTOS LEGALES:

Propietario:
Régimen de propiedad: Privado
Exp. Catastral:
De R.P.P.:

3.-IDENTIFICACIÓN:

Nombre del conjunto:
Nombre del edificio: Oficinas I.T.A.V.U. Delegación San Fernando
Casa Unifamiliar
Oficinas
Uso Original:
Uso Actual:
Época de Construcción:
Siglo XIX ● XX ○
Año de Construcción:

4.- CARACTERÍSTICAS:

Fachada: Aplanada
Muros: Sillar
Ancho de Muros: 0.70 Metros
Entrepisos:
Cubierta: Losa de concreto
Forma: Plana
Niveles: 1
Superficie del Predio: Metros Cuadrados
Área de Construcción: 701.52 Metros Cuadrados
Otros Elementos:
Estado de Conservación:
RESTAURADA ● CONSERVADA ○ DETERIORADA ○

Fecha de Levantamiento: Septiembre de 2000



SECRETARÍA
DE DESARROLLO URBANO
Y MEDIO AMBIENTE

5.- DATOS HISTÓRICOS: DATOS (1.-Orales, 2.- Documentales, 3.- Inscripciones)

6.- BIBLIOGRAFÍA:

7.- OBSERVACIONES:

Se trata de un inmueble tipo casa habitación, de un solo nivel, situado en esquina, elaborado a base piedra de sillar. Su temporalidad constructiva probable es del siglo XIX. Ha sido restaurado, por lo que tiene una losa de concreto y sus vanos están alterados. Solo se observa en uno de los accesos los bordes de jambas y pretil lisos, con la presencia de un adorno de rosetón.



8.- BIENES MUEBLES:

GOBIERNO DEL ESTADO DE TAMAULIPAS



PATRIMONIO HISTÓRICO ARTÍSTICO EDIFICADO SAN FERNANDO



No. FICHA SEDUMA: 020

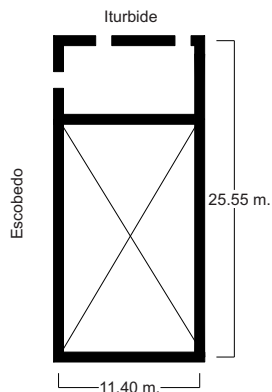
No. CLAVE: 28 035 001

1.-LOCALIZACIÓN:

Estado: Tamaulipas
Municipio: San Fernando
Localidad: San Fernando
Colonia o barrio: Zona Centro
Calle y número: Iturbide esq. con Escobedo S/N

Distrito: 1
AGEB: 084-7

UBICACIÓN:



PLANTA ARQUITECTÓNICA

VISTA DE FACHADA



2.- ASPECTOS LEGALES:

Propietario: Lic. Eduardo Villalón
Régimen de propiedad: Privado
Exp. Catastral:
De R.P.P.:

3.-IDENTIFICACIÓN:

Nombre del conjunto:
Nombre del edificio:
Uso Original: Casa Unifamiliar
Uso Actual: Abandonada
Época de Construcción:
Siglo: XIX ● XX ○
Año de Construcción:

4.- CARACTERÍSTICAS:

Fachada: Aplanada
Muros: Sillar
Ancho de Muros: Metros
Entrepisos:
Cubierta: Vigas de Madera y terrado
Forma: Inclinada
Niveles: 1
Superficie del Predio: Metros Cuadrados
Área de Construcción: 290.7 Metros Cuadrados
Otros Elementos:
Estado de Conservación: RESTAURADA ○ CONSERVADA ○ DETERIORADA ●

Fecha de Levantamiento: Septiembre de 2000



SECRETARÍA
DE DESARROLLO URBANO
Y MEDIO AMBIENTE

5.- DATOS HISTÓRICOS: DATOS (1.-Orales, 2.- Documentales, 3.- Inscripciones)

6.- BIBLIOGRAFÍA:

7.- OBSERVACIONES:

El presente es un edificio tipo casa habitación, de un solo nivel pero con altas paredes, situado en esquina, en mal estado de conservación, cuya temporalidad constructiva es evidentemente del siglo XIX. Está elaborado a base de piedra de sillar , con cubierta de viguería y terrado. Tiene tapiados sus accesos externos. Una moldura a manera de pilastra recorre su esquina, para ir a sostener una cornisa lineal, ligeramente pronunciada, sobre la que se desprende un pretil liso.



8.- BIENES MUEBLES:

GOBIERNO DEL ESTADO DE TAMAULIPAS



PATRIMONIO HISTÓRICO ARTÍSTICO EDIFICADO SAN FERNANDO



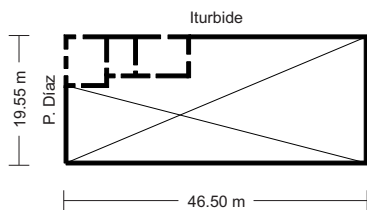
No. FICHA SEDUMA: 021

No. CLAVE: 28 035 001

1.-LOCALIZACIÓN:

Estado: Tamaulipas
Municipio: San Fernando
Localidad: San Fernando
Colonia o barrio: Zona Centro
Calle y número: Iturbide s/n esq. con Porfirio Díaz 1
Distrito:
AGEB: 084-7

UBICACIÓN:



VISTA DE FACHADA



2.- ASPECTOS LEGALES:

Propietario: Matamoros
Régimen de propiedad: Privado
Exp. Catastral:
De R.P.P.:

3.-IDENTIFICACIÓN:

Nombre del conjunto:
Nombre del edificio:
Uso Original: Casa Habitación
Uso Actual: Casa Multifamiliar
Época de Construcción:
Siglo: XIX ● XX ○
Año de Construcción:

4.- CARACTERÍSTICAS:

Fachada: Aplanada
Muros: Sillar
Ancho de Muros: 0.60 Metros
Entrepisos:
Cubierta: Vigas de madera, terrado
Forma: Inclined
Niveles: 1
Superficie del Predio: Metros Cuadrados
Área de Construcción: 909.07 Metros Cuadrados
Otros Elementos:
Estado de Conservación:
RESTAURADA ○ CONSERVADA ○ DETERIORADA ●

Fecha de Levantamiento: Septiembre de 2000

PLANTA ARQUITECTÓNICA



SECRETARÍA
DE DESARROLLO URBANO
Y MEDIO AMBIENTE

5.- DATOS HISTÓRICOS: DATOS (1.-Orales, 2.- Documentales, 3.- Inscripciones)

6.- BIBLIOGRAFÍA:

7.- OBSERVACIONES:

El presente es un edificio tipo casa habitación, de un solo nivel, elaborado con piedra de sillar y con cubierta de viguería y terrado, cuya temporalidad constructiva se ubica en el siglo XIX. Tiene tres vanos externos, uno de acceso por una de sus fachadas y otros dos en la otra fachada, los que son ventanas. El primero se bordea con jambas lisas que se desprenden de un basamento simple, para ir a soportar un dintel recto y pronunciado, en cuyas justas se labró un rosetón; el caso de las ventanas son similares, con el rasgo de que la base del antepecho se prolonga hasta el suelo y tiene una protección de herraje.



8.- BIENES MUEBLES:

GOBIERNO DEL ESTADO DE TAMAULIPAS



PATRIMONIO HISTÓRICO ARTÍSTICO EDIFICADO SAN FERNANDO



No. FICHA SEDUMA: 022

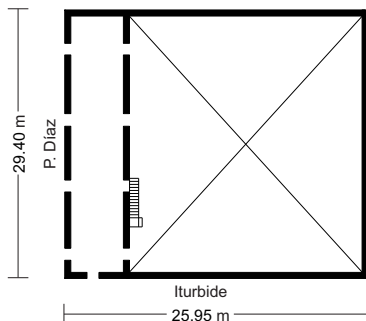
No. CLAVE: 28 035 001

1.-LOCALIZACIÓN:

Estado: Tamaulipas
Municipio: San Fernando
Localidad: San Fernando
Colonia o barrio: Zona Centro
Calle y número: Iturbide No. 45 esq. Porfirio Díaz

Distrito: 1
AGEB: 084-7

UBICACIÓN:



PLANTA ARQUITECTÓNICA

VISTA DE FACHADA



2.- ASPECTOS LEGALES:

Propietario: Matamoros
Régimen de propiedad: Privado
Exp. Catastral:
De R.P.P.:

3.-IDENTIFICACIÓN:

Nombre del conjunto:
Nombre del edificio:
Uso Original: Casa Habitación
Uso Actual: Casa Multifamiliar
Época de Construcción:
Siglo: XIX ● XX ○
Año de Construcción:

4.- CARACTERÍSTICAS:

Fachada: Aplanada
Muros: Sillar
Ancho de Muros: 0.60 Metros
Entrepisos: Losa de concreto
Cubierta: Vigas de madera, terrado
Forma: Plana
Niveles: 2
Superficie del Predio: Metros Cuadrados
Área de Construcción: 762.93 Metros Cuadrados
Otros Elementos:
Estado de Conservación:
RESTAURADA ○ CONSERVADA ● DETERIORADA ○

Fecha de Levantamiento: Septiembre de 2000



SECRETARÍA
DE DESARROLLO URBANO
Y MEDIO AMBIENTE

5.- DATOS HISTÓRICOS: DATOS (1.-Orales, 2.- Documentales, 3.- Inscripciones)

6.- BIBLIOGRAFÍA:

7.- OBSERVACIONES:

Se trata de un inmueble tipo casa habitación, con su segmento central formado con dos niveles, localizado en esquina, elaborado a base de piedra de sillar, cuya temporalidad constructiva puede ubicarse en el siglo XIX. Ha sido objeto de restauraciones. Carece de detalles arquitectónicos externos, por lo que su fachada es una gran superficie lisa. En el nivel superior se destacan dos balcones soportados con madera y una herrería sencilla.



8.- BIENES MUEBLES:

GOBIERNO DEL ESTADO DE TAMAULIPAS



PATRIMONIO HISTÓRICO ARTÍSTICO EDIFICADO SAN FERNANDO



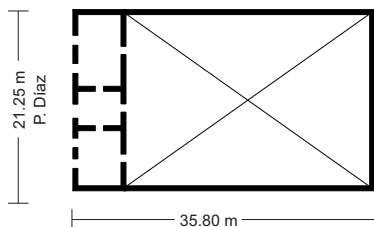
No. FICHA SEDUMA: 023

No. CLAVE: 28 035 001

1.-LOCALIZACIÓN:

Estado: Tamaulipas
Municipio: San Fernando
Localidad: San Fernando
Colonia o barrio: Zona Centro
Calle y número: Porfirio Díaz entre Iturbide y Morelos
Distrito: 1
AGEB: 084-7

UBICACIÓN:



PLANTA ARQUITECTÓNICA

VISTA DE FACHADA



2.- ASPECTOS LEGALES:

Propietario: Sra. de Bejarano
Régimen de propiedad: Privado
Exp. Catastral:
De R.P.P.:

3.-IDENTIFICACIÓN:

Nombre del conjunto:
Nombre del edificio:
Uso Original: Casa Habitación
Uso Actual: Abandonada
Época de Construcción:
Siglo: XIX ● XX ○
Año de Construcción:

4.- CARACTERÍSTICAS:

Fachada: Aplanada
Muros: Sillar
Ancho de Muros: 0.60 Metros
Entrepisos:
Cubierta: Vigas de madera, terrado
Forma: Inclinada
Niveles: 1
Superficie del Predio: Metros Cuadrados
Área de Construcción: 760.65 Metros Cuadrados
Otros Elementos:
Estado de Conservación:
RESTAURADA ○ CONSERVADA ○ DETERIORADA ●

Fecha de Levantamiento: Septiembre de 2000



SECRETARÍA
DE DESARROLLO URBANO
Y MEDIO AMBIENTE

5.- DATOS HISTÓRICOS: DATOS (1.-Orales, 2.- Documentales, 3.- Inscripciones)

6.- BIBLIOGRAFÍA:

7.- OBSERVACIONES:

Se trata de una construcción tipo casa habitación, de un solo nivel, de temporalidad constructiva del siglo XIX, elaborada a base de piedra de sillar, con vigería y techo de terrado. Sus principales detalles distinguibles son los bordes de sus vanos externos, en los que se observan los clásicos rosetones de San Fernando, labrados en las juntas de sus jambas y dinteles; cabe señalar que el dintel del acceso principal tiene además una piedra clave.



8.- BIENES MUEBLES:

GOBIERNO DEL ESTADO DE TAMAULIPAS



PATRIMONIO HISTÓRICO ARTÍSTICO EDIFICADO

SAN FERNANDO



No. FICHA SEDUMA: 024

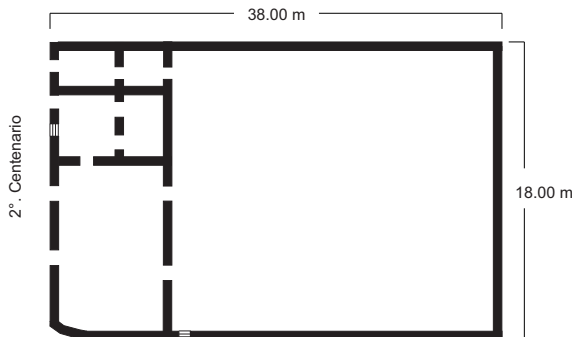
No. CLAVE: 28 035 001

1.-LOCALIZACIÓN:

Estado: Tamaulipas
Municipio: San Fernando
Localidad: San Fernando
Colonia o barrio: Zona Centro
Calle y número: Allende esq. 2°. Centenario S/N

Distrito: 1
AGEB: 087-0

UBICACIÓN:



PLANTA ARQUITECTÓNICA

VISTA DE FACHADA



2.- ASPECTOS LEGALES:

Propietario: Fam. De los Garate
Régimen de propiedad: Privado
Exp. Catastral: 33-01-02-180-06
De R.P.P.:

3.-IDENTIFICACIÓN:

Nombre del conjunto:
Nombre del edificio:
Uso Original: Casa Unifamiliar
Uso Actual: Abandonada
Época de Construcción:
Siglo: XIX ○ XX ●
Año de Construcción:

4.- CARACTERÍSTICAS:

Fachada: Aplanada
Muros: Sillar
Ancho de Muros: 0.60 Metros
Entrepisos:
Cubierta: Vigas de Madera y Terrado
Forma: Inclinada
Niveles: 1
Superficie del Predio: Metros Cuadrados
Área de Construcción: 684.00 Metros Cuadrados
Otros Elementos:
Estado de Conservación:
RESTAURADA ○ CONSERVADA ○ DETERIORADA ●

Fecha de Levantamiento: Septiembre de 2000



SECRETARÍA
DE DESARROLLO URBANO
Y MEDIO AMBIENTE

5.- DATOS HISTÓRICOS: DATOS (1.-Orales, 2.- Documentales, 3.- Inscripciones)

6.- BIBLIOGRAFÍA:

7.- OBSERVACIONES:

El presente es un inmueble tipo casa habitación, de un solo nivel, el que presenta su fachada principal en el ángulo truncado que se forma en la esquina sobre la que se sitúa. Su temporalidad constructiva es del primer tercio del siglo XX. El vano de su acceso principal se bordea con jambas lisas, que se desprenden de un basamento simple, y se continúa con el pretil curvo, ya que el vano culmina en forma semicircular; el resto de los vanos son rectangulares, con el mismo tipo de borde liso. El inmueble remata con un borde tipo cornisa, sobre el que se desprende un pretil formado con segmentos de barras tipo balaustradas, y partes lisas en forma de frontispicios, todos uniformes.



8.- BIENES MUEBLES:

GOBIERNO DEL ESTADO DE TAMAULIPAS



PATRIMONIO HISTÓRICO ARTÍSTICO EDIFICADO

SAN FERNANDO



No. FICHA SEDUMA: 025

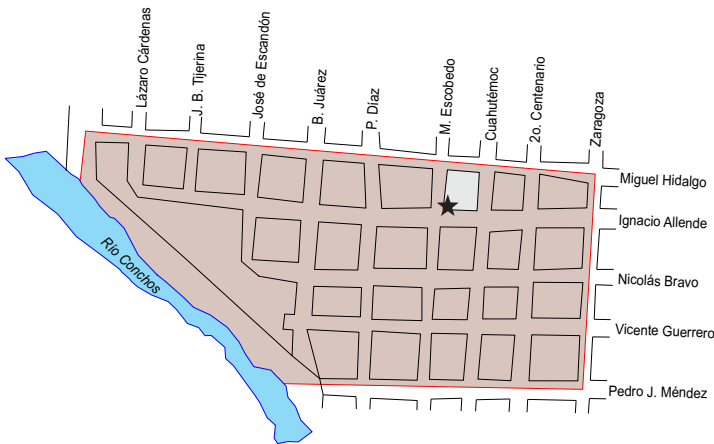
No. CLAVE: 28 035 001

No. FICHA INAH: 001

1.-LOCALIZACIÓN:

Estado: Tamaulipas
Municipio: San Fernando
Localidad: San Fernando
Colonia o barrio: Zona Centro
Calle y número: Ignacio Allende No. 19 esquina con Escobedo
Distrito: 1
AGEB: 087-0

UBICACIÓN:



VISTA DE FACHADA



2.- ASPECTOS LEGALES:

Propietario: Sr. Ciro Dávila
Régimen de propiedad: Privado
Exp. Catastral:
De R.P.P.:

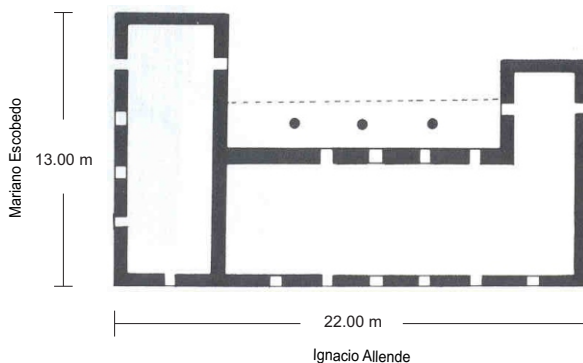
3.-IDENTIFICACIÓN:

Nombre del conjunto:
Nombre del edificio: Casa Habitación
Uso Original: Casa Habitación - Comercio
Uso Actual:
Época de Construcción: Siglo XIX ○ XX ●
Año de Construcción: 1914

4.- CARACTERÍSTICAS:

Fachada: Aplanada
Muros: Sillar
Ancho de Muros: 1.10 Metros
Entrepisos:
Cubierta: Vigas de madera, Duela y terrado
Forma: Inclinada
Niveles: 1
Superficie del Predio: Metros Cuadrados
Área de Construcción: 286.00 Metros Cuadrados
Otros Elementos:
Estado de Conservación: RESTAURADA ● CONSERVADA ○ DETERIORADA ○

Fecha de Levantamiento: Septiembre de 2000



PLANTA ARQUITECTÓNICA



SECRETARÍA
DE DESARROLLO URBANO
Y MEDIO AMBIENTE

5.- DATOS HISTÓRICOS: DATOS (1.-Orales, 2.- Documentales, 3.- Inscripciones)

3.- Tiene grabada en la viga maestra del salón principal de la casa la leyenda:

“Se sentó esta viga por orden del Sr. Carlos Vela el.....de... de 1914”; aunque el inmueble es de factura más antigua, se trató de un reemplazo de la cubierta original.




6.- BIBLIOGRAFÍA:

7.- OBSERVACIONES:

El presente es un inmueble tipo casa habitación, localizado en esquina, que se mantiene en buen estado de conservación, siendo utilizado en parte para sus mismos fines originales, excepto el segmento de la esquina, que se emplea actualmente con fines comerciales, aunque sin romper con el diseño y estructura de la construcción. Ha sido recientemente restaurado, empleándose el alto contraste de la pintura en sus paredes, en los que se enfrenta un color fuerte para las partes lisas y un tono fuerte para los bordes de los vanos y la línea de la cornisa. Como elementos originales destacables están los prominentes bordes de sus vanos. Así, tenemos cuatro modelos de dichos bordes, similares todos, pero con algunas variaciones dignas de destacar. Uno se ubica sobre el acceso principal, con sus jambas gruesas, las que se desprenden desde soportes moldeados, para ir a culminar en un dintel tipo cornisa protuberante, en cuya base tiene un friso con rosetones en los extremos y una cruz central flanqueada por adornos arboriformes. Otro modelo es uno de sus balcones, en el que se observa además de los elementos anteriormente citados en las jambas y el dintel, pero sin el friso- que el antepecho es sostenido por tres ménsulas que arrancan casi a nivel del suelo. Un modelo más se ve en dos de los vanos un acceso simple y una puerta enrejada-, en los que no existen las jambas, pero sí un dintel que se pronuncia lateralmente hacia abajo, y que en el caso de la puerta enrejada tiene un medallón labrado sobre el dintel, en el que se manifiesta como remate una pequeña concha (posible reminiscencia al Apóstol Santiago). Finalmente el último modelo se aprecia en el portón ahora tapiado-, el que tiene las jambas con sus soportes y el dintel protuberante con sus rosetones en los extremos, pero sin presentar frisos.

Cabe destacar que en el interior de esta casa se conservan algunos muebles de épocas antiguas.



8.- BIENES MUEBLES:



GOBIERNO DEL ESTADO DE TAMAULIPAS



PATRIMONIO HISTÓRICO ARTÍSTICO EDIFICADO

SAN FERNANDO



No. FICHA SEDUMA: 026

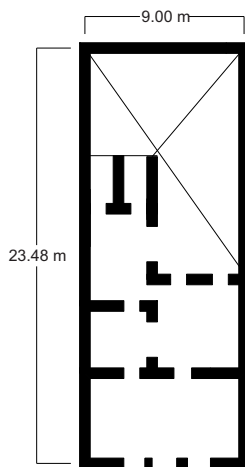
No. CLAVE: 28 035 001

1.-LOCALIZACIÓN:

Estado: Tamaulipas
Municipio: San Fernando
Localidad: San Fernando
Colonia o barrio: Zona Centro
Calle y número: Allende # 10 entre Escobedo y P. Díaz

Distrito: 1
AGEB: 087-0

UBICACIÓN:



PLANTA ARQUITECTÓNICA

VISTA DE FACHADA



2.- ASPECTOS LEGALES:

Propietario: Sr. Ciro Dávila
Régimen de propiedad: Privado
Exp. Catastral:
De R.P.P.:

3.-IDENTIFICACIÓN:

Nombre del conjunto:
Nombre del edificio:
Uso Original: Comercio
Uso Actual: Comercio
Época de Construcción: XIX XX
Año de Construcción:

4.- CARACTERÍSTICAS:

Fachada: Aplanada
Muros: Sillar
Ancho de Muros: 0.60 Metros
Entrepisos:
Cubierta: Terrado, vigas de madera
Forma: Inclineda
Niveles: 1
Superficie del Predio: Metros Cuadrados
Área de Construcción: Metros Cuadrados
Otros Elementos:
Estado de Conservación: RESTAURADA CONSERVADA DETERIORADA

Fecha de Levantamiento: Septiembre de 2000



SECRETARÍA
DE DESARROLLO URBANO
Y MEDIO AMBIENTE

5.- DATOS HISTÓRICOS: DATOS (1.-Orales, 2.- Documentales, 3.- Inscripciones)

6.- BIBLIOGRAFÍA:

7.- OBSERVACIONES:

El presente es un inmueble tipo casa habitación, de un solo nivel, elaborado a base de piedra de sillar, con cubierta de vigas y terrado. Ha sido objeto de restauraciones y no conserva la línea superior de su fachada, al estar dividido en dos segmentos, así como se han modificado parte de sus vanos para usos comerciales. No obstante, dichos vanos hacen distinguible la presencia de jambas rectas y dinteles rectos y pronunciados, en cuyas juntas se labraron los rosetones característicos en la arquitectura de esta población.



8.- BIENES MUEBLES:

GOBIERNO DEL ESTADO DE TAMAULIPAS



PATRIMONIO HISTÓRICO ARTÍSTICO EDIFICADO

SAN FERNANDO



No. FICHA SEDUMA: 027

No. CLAVE: 28 035 001

1.-LOCALIZACIÓN:

Estado: Tamaulipas
Municipio: San Fernando
Localidad: San Fernando
Colonia o barrio: Zona Centro
Calle y número: Allende entre Escobedo y P. Díaz
S/N

Distrito: 1
AGEB: 087-0

UBICACIÓN:



NO SE TUVO ACCESO AL LUGAR

VISTA DE FACHADA



2.- ASPECTOS LEGALES:

Propietario: Sra. Zobeida Gómez
Régimen de propiedad: Privado
Exp. Catastral: 33-01-33-097-011
De R.P.P.:

3.-IDENTIFICACIÓN:

Nombre del conjunto:
Nombre del edificio: Casa Habitación
Uso Original: Casa Multifamiliar
Uso Actual:
Época de Construcción: Siglo XIX ● XX ○
Año de Construcción:

4.- CARACTERÍSTICAS:

Fachada: Aplanada
Muros: Sillar
Ancho de Muros: Metros
Entrepisos:
Cubierta: Terrado, vigas de madera
Forma: Inclined
Niveles: 1
Superficie del Predio: Metros Cuadrados
Área de Construcción: Metros Cuadrados
Otros Elementos:
Estado de Conservación: RESTAURADA ○ CONSERVADA ● DETERIORADA ○

Fecha de Levantamiento: Septiembre de 2000

PLANTA ARQUITECTÓNICA



SECRETARÍA
DE DESARROLLO URBANO
Y MEDIO AMBIENTE

5.- DATOS HISTÓRICOS: DATOS (1.-Orales, 2.- Documentales, 3.- Inscripciones)

6.- BIBLIOGRAFÍA:

7.- OBSERVACIONES:

Se trata de un edificio tipo casa habitación, de un solo nivel, fabricado a base de piedra de sillar y cubierta de vigas y terrado, cuya temporalidad constructiva es del siglo XIX. De altas paredes, no tiene detalles relevantes en su fachada, salvo las molduras de sus vanos, los que se desprenden de un basamento simple y forman jambas lisas, las que van a sostener un dintel recto y pronunciado, con rosetones labrados en las juntas de ambos elementos, como se repite en otros inmuebles de San Fernando. También conserva parte sus herrajes originales el vano de una de sus ventanas.



8.- BIENES MUEBLES:

GOBIERNO DEL ESTADO DE TAMAULIPAS



PATRIMONIO HISTÓRICO ARTÍSTICO EDIFICADO

SAN FERNANDO



No. FICHA SEDUMA: 028

No. CLAVE: 28 035 001

1.-LOCALIZACIÓN:

Estado: Tamaulipas
Municipio: San Fernando
Localidad: San Fernando
Colonia o barrio: Zona Centro
Calle y número: Allende entre Escobedo y P. Díaz S/N

Distrito: 1
AGEB: 087-0

UBICACIÓN:



NO SE TUVO ACCESO AL LUGAR

VISTA DE FACHADA



2.- ASPECTOS LEGALES:

Propietario: Sr. Ramón Abiel Cárdenas
Régimen de propiedad: Privado
Exp. Catastral: 33-01-03-280-008
De R.P.P.:

3.-IDENTIFICACIÓN:

Nombre del conjunto:
Nombre del edificio:
Uso Original: Comercio
Uso Actual: Comercio
Época de Construcción:
Siglo: XIX XX
Año de Construcción:

4.- CARACTERÍSTICAS:

Fachada: Aplanada
Muros: Sillar
Ancho de Muros: Metros
Entrepisos:
Cubierta: Terrado, vigas de madera
Forma: Inclined
Niveles: 1
Superficie del Predio: Metros Cuadrados
Área de Construcción: Metros Cuadrados
Otros Elementos:
Estado de Conservación:
RESTAURADA CONSERVADA DETERIORADA

Fecha de Levantamiento: Septiembre de 2000

PLANTA ARQUITECTÓNICA



SECRETARÍA
DE DESARROLLO URBANO
Y MEDIO AMBIENTE

5.- DATOS HISTÓRICOS: DATOS (1.-Orales, 2.- Documentales, 3.- Inscripciones)

6.- BIBLIOGRAFÍA:

7.- OBSERVACIONES:

Se trata de un inmueble tipo casa habitación, de un solo nivel, fabricado con piedra de sillar y cubierta de vigas y terrado. La fachada es lisa y tiene tres vanos externos, uno central, para el acceso principal, y dos laterales, que actúan como puertas ventanas, uno de las cuales conserva la herrería original. Todos los vanos se bordean con jambas lisas y dinteles rectos y pronunciados, en cuyas juntas en el caso de las puertas ventanas-, tiene rosetones labrados en sus puntos de contacto, mientras que en el caso del acceso principal el rosetón se localiza en el centro del dintel, una variable poco usual a como se observa en otros edificios de la población.



8.- BIENES MUEBLES:

GOBIERNO DEL ESTADO DE TAMAULIPAS



PATRIMONIO HISTÓRICO ARTÍSTICO EDIFICADO

SAN FERNANDO



No. FICHA SEDUMA: 029

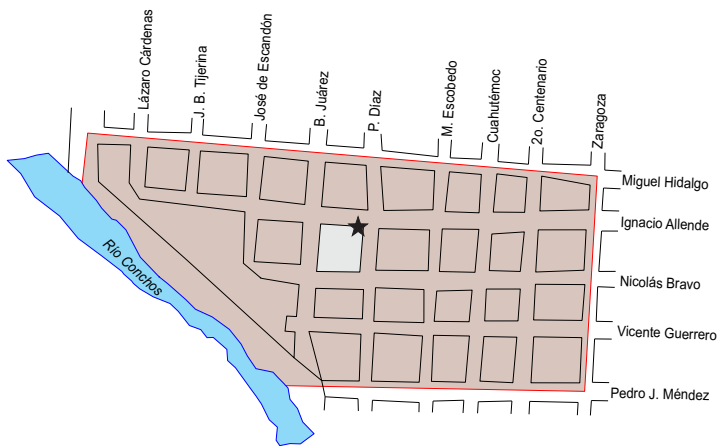
No. CLAVE: 28 035 001

No. FICHA INAH: 002

1.-LOCALIZACIÓN:

Estado: Tamaulipas
Municipio: San Fernando
Localidad: San Fernando
Colonia o barrio: Zona Centro
Calle y número: Ignacio Allende No. 42 esquina con Av. Porfirio Díaz
Distrito: 1
AGEB: 087-0

UBICACIÓN:



VISTA DE FACHADA



2.- ASPECTOS LEGALES:

Propietario: Ayuntamiento Municipal
Régimen de propiedad: Privado
Exp. Catastral:
De R.P.P.:

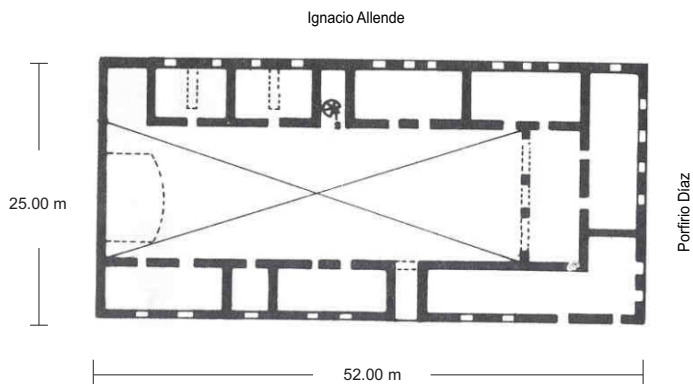
3.-IDENTIFICACIÓN:

Nombre del conjunto:
Nombre del edificio:
Uso Original: Cuartel
Uso Actual: Casa Habitación
Época de Construcción:
Siglo: XIX ● XX ○
Año de Construcción: 1914

4.- CARACTERÍSTICAS:

Fachada: Aplanada
Muros: Sillar, Cal y Canto, Tabique
Ancho de Muros: 1.10 Metros
Entrepisos:
Cubierta: Losa de Concreto
Forma: Plana
Niveles: 1
Superficie del Predio: Metros Cuadrados
Área de Construcción: 1,300.00 Metros Cuadrados
Otros Elementos:
Estado de Conservación:
RESTAURADA ● CONSERVADA ○ DETERIORADA ○

Fecha de Levantamiento: Septiembre de 2000



PLANTA ARQUITECTÓNICA



SECRETARÍA
DE DESARROLLO URBANO
Y MEDIO AMBIENTE

5.- DATOS HISTÓRICOS: DATOS (1.-Orales, 2.- Documentales, 3.- Inscripciones)

2.- Sin lugar a dudas, el presente es el principal inmueble histórico de carácter civil de San Fernando. Su fecha constructiva lo ubica a mediados del siglo XIX, y del que se tienen noticias de que a finales de dicha centuria fue adquirido en propiedad por el general Rómulo Cuellar, personaje vinculado al clan político liderado por el general Servando Canales. Cuellar fue gobernador de Tamaulipas entre 1884 y 1888, convirtiéndose en terrateniente en la región de San Fernando, de donde era oriundo.

3.- Tiene grabada en el sitio de la piedra clave del arco que forma el acceso interior al patio, la fecha “1849”.

6.- BIBLIOGRAFÍA:

7.- OBSERVACIONES:

El edificio en cuestión es una amplia estructura de planta rectangular, con un patio cerrado en un extremo por un portal de arcos de medio punto. Igualmente, como rasgo singular, desde su nave interior se desprende un esbelto torreón a manera de atalaya, el que culmina con una cresta de almenas. En su exterior, el inmueble se caracteriza por la sucesión de los vanos de su gran portón, de sus puertas y balcones, todos flanqueados por gruesas jambas, las que soportan dinteles protuberantes (que de hecho definen un estilo en San Fernando, tal como se refirió a los de la ficha 1, y como se apreciarán en otros edificios que se referirán adelante). Aquí también se observa la presencia de ménsulas que se desprenden casi a nivel del suelo y que van a sostener el antepecho de los balcones, mismos que conservan el herraje original. El edificio tiene en su culminación una amplio entablamiento, en cuyo segmento del friso tiene el adorno de estrías de tramo en tramo, intercaladas con las salida de las gárgolas de piedra, para ir a rematar en una gruesa y protuberante cornisa definida en su base con una hilera discreta de pequeños denticulos.

Igualmente cabe señalar que el edificio ha sido objeto de obras de restauración. Una ocurrió a mediados del siglo XX, cuando se reemplazó la cubierta original de viguería por una losa corrida de concreto.

Y, recientemente, se le aplicó un atrevido contraste en la pintura de sus fachadas externas.



8.- BIENES MUEBLES:

GOBIERNO DEL ESTADO DE TAMAULIPAS



PATRIMONIO HISTÓRICO ARTÍSTICO EDIFICADO

SAN FERNANDO



No. FICHA SEDUMA: 030

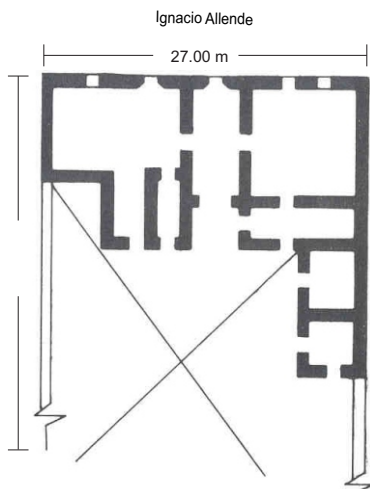
No. CLAVE: 28 035 001

No. FICHA INAH: 003

1.-LOCALIZACIÓN:

Estado: Tamaulipas
Municipio: San Fernando
Localidad: San Fernando
Colonia o barrio: Zona Centro
Calle y número: Ignacio Allende No. 406 entre Porfirio Díaz y Juárez
Distrito: 1
AGEB: 087-0

UBICACIÓN:



PLANTA ARQUITECTÓNICA

VISTA DE FACHADA



2.- ASPECTOS LEGALES:

Propietario: Argentina Ríos de Can
Régimen de propiedad: Privado
Exp. Catastral: 33-01-01-118-004
De R.P.P.:

3.-IDENTIFICACIÓN:

Nombre del conjunto:
Nombre del edificio: Hotel Colonial
Uso Original: Hotel
Uso Actual: Hotel
Época de Construcción:
Siglo: XIX ● XX ○
Año de Construcción:

4.- CARACTERÍSTICAS:

Fachada: Aplanada
Muros: Cal y Canto
Ancho de Muros: 0.90 Metros
Entrepisos: Losa de Concreto
Cubierta: Losa de Concreto y terrado
Forma: Plana
Niveles: 2
Superficie del Predio: Metros Cuadrados
Área de Construcción: Metros Cuadrados
Otros Elementos:
Estado de Conservación:
RESTAURADA ● CONSERVADA ○ DETERIORADA ○

Fecha de Levantamiento: Septiembre de 2000



SECRETARÍA
DE DESARROLLO URBANO
Y MEDIO AMBIENTE

5.- DATOS HISTÓRICOS: DATOS (1.-Orales, 2.- Documentales, 3.- Inscripciones)



3.- Tiene grabada la fecha de construcción sobre el acceso principal, con la fecha: "1850".



6.- BIBLIOGRAFÍA:

7.- OBSERVACIONES:

El presente es un imponente inmueble de dos niveles, cuyo uso original fue casa habitación, habiendo sido modificado en sus interiores para su adaptación como hotel, pero respetándose íntegramente su fachada, la que le proporciona una magnífica proyección arquitectónica. Se enmarca dicha fachada con pilastras, que la recorren desde el suelo hasta el entablamiento. Tiene un amplio portón central, flanqueado por jambas y por un dintel corrido, sobre el que se desprende cuatro gruesas y labradas ménsulas que van a soportar el balcón central, cuyo vano se flanquea igualmente por jambas lisas, las que soportan un dintel protuberante. Al cada lado del portón se localiza un par de vanos de puertas, todos con jambas lisas y dintel protuberante, y sobre ellos los vanos de las puertas-balcones del nivel superior, sostenidos sus antepechos por un par de ménsulas labradas. El entablamiento tiene un tipo friso con el adorno de estrías de tramo en tramo, y sobre el que culmina una cornisa lisa y moderadamente pronunciada.



8.- BIENES MUEBLES:

GOBIERNO DEL ESTADO DE TAMAULIPAS



PATRIMONIO HISTÓRICO ARTÍSTICO EDIFICADO

SAN FERNANDO



No. FICHA SEDUMA: 031

No. CLAVE: 28 035 001

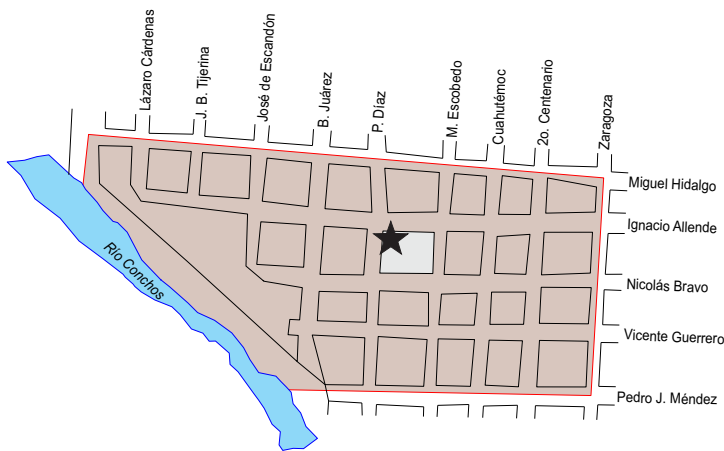
No. FICHA INAH: 019

1.-LOCALIZACIÓN:

Estado: Tamaulipas
Municipio: San Fernando
Localidad: San Fernando
Colonia o barrio: Zona Centro
Calle y número: Allende esq. con Porfirio Díaz

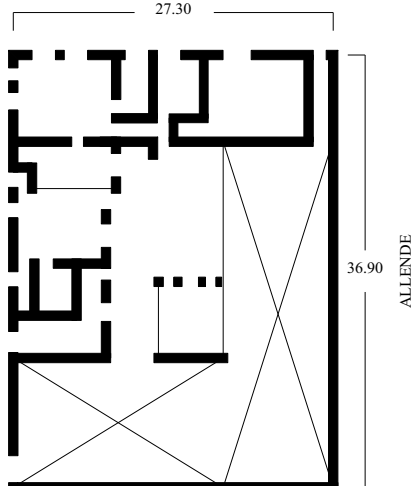
Distrito: 1
AGEB: 087-0

UBICACIÓN:



C.P. DIAZ

27.30



PLANTA ARQUITECTÓNICA

VISTA DE FACHADA



2.- ASPECTOS LEGALES:

Propietario: Graciela Luna
Régimen de propiedad: Privado
Exp. Catastral:
De R.P.P.:

3.-IDENTIFICACIÓN:

Nombre del conjunto:
Nombre del edificio: Procuraduría General de Justicia
Caja Habitación
Oficinas
Uso Original:
Uso Actual:
Época de Construcción:
Siglo: XIX ○ XX ●
Año de Construcción:

4.- CARACTERÍSTICAS:

Fachada: Aplanada
Muros: Sillar, tabique
Ancho de Muros: 0.80 Metros
Entrepisos: Losa de concreto
Cubierta: Losa de concreto
Forma: Plana
Niveles: 2
Superficie del Predio: Metros Cuadrados
Área de Construcción: 1,007.37 Metros Cuadrados
Otros Elementos:
Estado de Conservación:
RESTAURADA ○ CONSERVADA ● DETERIORADA ○

Fecha de Levantamiento: Septiembre de 2000



SECRETARÍA
DE DESARROLLO URBANO
Y MEDIO AMBIENTE

5.- DATOS HISTÓRICOS: DATOS (1.-Orales, 2.- Documentales, 3.- Inscripciones)

6.- BIBLIOGRAFÍA:

7.- OBSERVACIONES:

El presente es un inmueble tipo casa habitación, construido a base de piedra y tabique, con dos niveles en la porción de la esquina y el resto de uno solo. Ha sido objeto de restauraciones profundas y el reemplazamiento de su cubierta original. Lo que apenas conserva de detalles originales es la sucesión de sus gruesas gárgolas de piedra labrada, además del propio volumen de la construcción.



8.- BIENES MUEBLES:

GOBIERNO DEL ESTADO DE TAMAULIPAS



PATRIMONIO HISTÓRICO ARTÍSTICO EDIFICADO

SAN FERNANDO



No. FICHA SEDUMA: 032

No. CLAVE: 28 035 001

1.-LOCALIZACIÓN:

Estado: Tamaulipas
Municipio: San Fernando
Localidad: San Fernando
Colonia o barrio: Zona Centro
Calle y número: Bravo # 205, 207 esquina con Juárez

Distrito: 1
AGEB: 087-0

UBICACIÓN:



NO SE TUVO ACCESO AL LUGAR

VISTA DE FACHADA



2.- ASPECTOS LEGALES:

Propietario: Gregorio Quintanilla
Régimen de propiedad: Privado
Exp. Catastral:
De R.P.P.:

3.-IDENTIFICACIÓN:

Nombre del conjunto:
Nombre del edificio: Casa Unifamiliar
Uso Original: Casa Multifamiliar
Uso Actual:
Época de Construcción:
Siglo: XIX ● XX ○
Año de Construcción:

4.- CARACTERÍSTICAS:

Fachada: Aplanada
Muros: Sillar
Ancho de Muros: 0.60 Metros
Entrepisos:
Cubierta: Terrado, vigas de madera
Forma: Inclinada
Niveles: 1
Superficie del Predio: Metros Cuadrados
Área de Construcción: Metros Cuadrados
Otros Elementos:
Estado de Conservación:
RESTAURADA ○ CONSERVADA ● DETERIORADA ○

Fecha de Levantamiento: Septiembre de 2000

PLANTA ARQUITECTÓNICA



SECRETARÍA
DE DESARROLLO URBANO
Y MEDIO AMBIENTE

5.- DATOS HISTÓRICOS: DATOS (1.-Orales, 2.- Documentales, 3.- Inscripciones)

6.- BIBLIOGRAFÍA:

7.- OBSERVACIONES:

El presente es un edificio tipo casa habitación, compuesto por dos unidades, localizado en esquina, de una temporalidad constructiva del siglo XIX. Ambas unidades están fabricadas de piedra de sillar, con cubierta de vigas y terrado. La primera unidad se localiza en la esquina, es de menor elevación y sin adornos en sus muros, con una discreta moldura bordeando sus vanos de acceso. La segunda unidad es más elevada, con una cornisa lineal, burda y pronunciada. Lo destacable son los gruesos dinteles que coronan sus vanos de acceso y ventilación, compuestos por un elemento lineal y pronunciado, sobre el que se desprende un segmento a manera de cono truncado. Conserva uno de sus vanos de ventilación sus herrajes originales.



8.- BIENES MUEBLES:

GOBIERNO DEL ESTADO DE TAMAULIPAS



PATRIMONIO HISTÓRICO ARTÍSTICO EDIFICADO

SAN FERNANDO



No. FICHA SEDUMA: 033

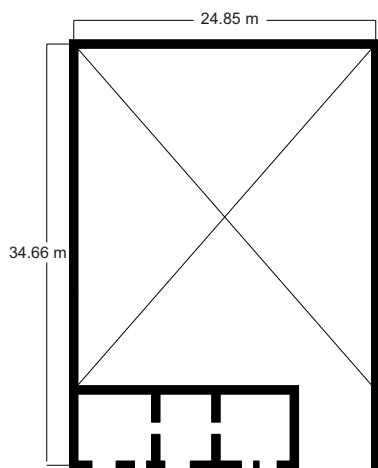
No. CLAVE: 28 035 001

1.-LOCALIZACIÓN:

Estado: Tamaulipas
Municipio: San Fernando
Localidad: San Fernando
Colonia o barrio: Zona Centro
Calle y número: Bravo 411 entre P. Díaz y B. Juárez

Distrito: 1
AGEB: 087-0

UBICACIÓN:



Bravo

PLANTA ARQUITECTÓNICA

VISTA DE FACHADA



2.- ASPECTOS LEGALES:

Propietario: Héctor Zamora Pérez
Régimen de propiedad: Privado
Exp. Catastral:
De R.P.P.:

3.-IDENTIFICACIÓN:

Nombre del conjunto:
Nombre del edificio: Casa Habitación
Uso Original: Casa Habitación
Uso Actual:
Época de Construcción: XIX ● XX ○
Siglo
Año de Construcción:

4.- CARACTERÍSTICAS:

Fachada: Aplanada
Muros: Sillar
Ancho de Muros: 0.70 Metros
Entrepisos:
Cubierta: Terrado, vigas de madera
Forma: Inclínada
Niveles: 1
Superficie del Predio: Metros Cuadrados
Área de Construcción: Metros Cuadrados
Otros Elementos:
Estado de Conservación: RESTAURADA ○ CONSERVADA ● DETERIORADA ○

Fecha de Levantamiento: Septiembre de 2000



SECRETARÍA
DE DESARROLLO URBANO
Y MEDIO AMBIENTE

5.- DATOS HISTÓRICOS: DATOS (1.-Orales, 2.- Documentales, 3.- Inscripciones)

6.- BIBLIOGRAFÍA:

7.- OBSERVACIONES:

Se trata de un edificio tipo casa habitación, de un solo nivel, construido a base de piedra de sillar, con muros muy altos y cubierta de vigas y terrado. Su temporalidad constructiva se ubica en el siglo XIX. Los vanos de acceso se caracterizan por las molduras de sus jambas lisas, así como por sus dinteles rectos y pronunciados.

8.- BIENES MUEBLES:

GOBIERNO DEL ESTADO DE TAMAULIPAS



PATRIMONIO HISTÓRICO ARTÍSTICO EDIFICADO

SAN FERNANDO



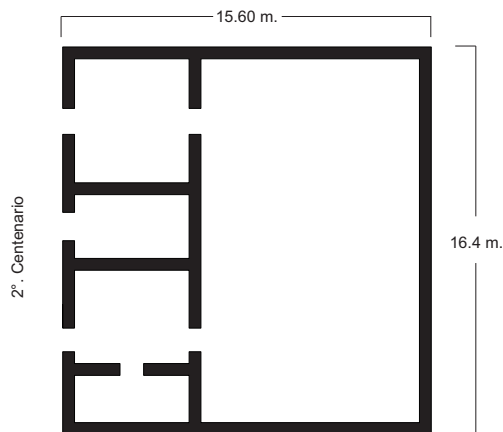
No. FICHA SEDUMA: 034

No. CLAVE: 28 035 001

1.-LOCALIZACIÓN:

Estado: Tamaulipas
Municipio: San Fernando
Localidad: San Fernando
Colonia o barrio: Zona Centro
Calle y número: 2° Centenario No. 24 entre Allende y Bravo
Distrito: 1
AGEB: 087-0

UBICACIÓN:



PLANTA ARQUITECTÓNICA

VISTA DE FACHADA



2.- ASPECTOS LEGALES:

Propietario: Sra. Nila Bejarano
Régimen de propiedad: Privado
Exp. Catastral: 33-01-03-003-003
De R.P.P.:

3.-IDENTIFICACIÓN:

Nombre del conjunto:
Nombre del edificio: Casa Habitación
Uso Original: Comercio
Uso Actual:
Época de Construcción: Siglo XIX XX
Año de Construcción:

4.- CARACTERÍSTICAS:

Fachada: Aplanada
Muros: Sillar
Ancho de Muros: 0.50 Metros
Entrepisos:
Cubierta: Terrado, vigas de madera
Forma: Inclineda
Niveles: 1
Superficie del Predio: Metros Cuadrados
Área de Construcción: Metros Cuadrados
Otros Elementos:
Estado de Conservación: RESTAURADA CONSERVADA DETERIORADA

Fecha de Levantamiento: Septiembre de 2000



SECRETARÍA
DE DESARROLLO URBANO
Y MEDIO AMBIENTE

5.- DATOS HISTÓRICOS: DATOS (1.-Orales, 2.- Documentales, 3.- Inscripciones)

6.- BIBLIOGRAFÍA:

7.- OBSERVACIONES:

El presente es un inmueble tipo casa habitación, de un solo nivel, fabricado a base de piedra de sillar, con cubierta de viguería y terrado. Su temporalidad constructiva es de la primera parte del siglo XX. Tres vanos presenta su fachada, uno central y dos laterales. El primero, culmina en forma semicircular y está bordeado por una moldura, con un herraje en la parte superior. Los otros dos son rectangulares, con moldura corrida lisa a manera de jambas y dintel, conservando la madera y herrajes de sus puertas. El edificio culmina con una moldura en el pretil, que se eleva ligeramente en el centro de la fachada.



8.- BIENES MUEBLES:

GOBIERNO DEL ESTADO DE TAMAULIPAS



PATRIMONIO HISTÓRICO ARTÍSTICO EDIFICADO

SAN FERNANDO



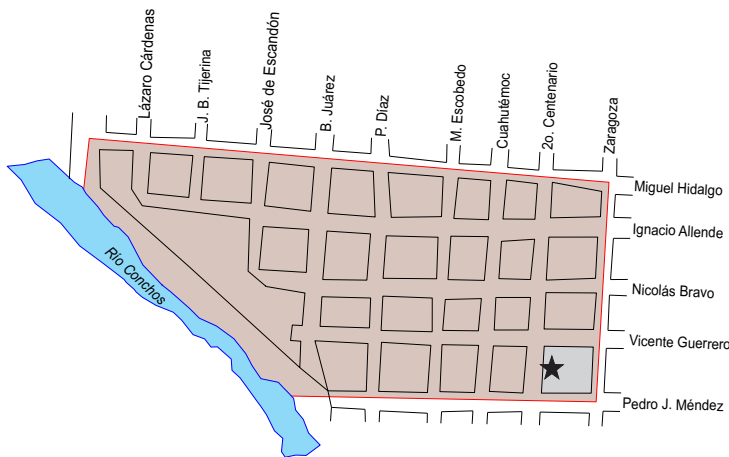
No. FICHA SEDUMA: 035

No. CLAVE: 28 035 001

1.-LOCALIZACIÓN:

Estado: Tamaulipas
Municipio: San Fernando
Localidad: San Fernando
Colonia o barrio: Zona Centro
Calle y número: 2° Centenario No. 201 entre Guerrero y P. J. Méndez
Distrito: 1
AGEB: 087-0

UBICACIÓN:



VISTA DE FACHADA



2.- ASPECTOS LEGALES:

Propietario:
Régimen de propiedad: Privado
Exp. Catastral:
De R.P.P.:

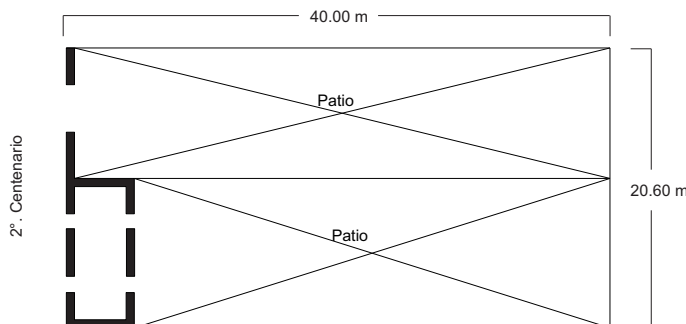
3.-IDENTIFICACIÓN:

Nombre del conjunto:
Nombre del edificio: Casa Habitación
Uso Original: Comercio
Uso Actual:
Época de Construcción:
Siglo: XIX XX
Año de Construcción:

4.- CARACTERÍSTICAS:

Fachada: Aplanada
Muros: Sillar
Ancho de Muros: 0.60 Metros
Entrepisos:
Cubierta: Terrado, vigas de madera
Forma: Inclclinada
Niveles: 1
Superficie del Predio: Metros Cuadrados
Área de Construcción: Metros Cuadrados
Otros Elementos:
Estado de Conservación:
RESTAURADA CONSERVADA DETERIORADA

Fecha de Levantamiento: Septiembre de 2000



PLANTA ARQUITECTÓNICA



SECRETARÍA
DE DESARROLLO URBANO
Y MEDIO AMBIENTE

5.- DATOS HISTÓRICOS: DATOS (1.-Orales, 2.- Documentales, 3.- Inscripciones)

6.- BIBLIOGRAFÍA:

7.- OBSERVACIONES:

El presente es un inmueble tipo casa habitación, de un solo nivel, construido de piedra de sillar, con cubierta de viguería y terrado, cuya temporalidad constructiva puede fecharse en a fines del siglo XIX o principios del XX. Se enmarca su fachada con pilastras lisas en sus extremos, las que van a sostener un entablamiento sencillo, con bordes lineales y una cornisa escalonada muy discreta. Tiene dos vanos de acceso, rectangulares, bordeados con molduras corridas lisas a manera de jambas-dintel.



8.- BIENES MUEBLES:

GOBIERNO DEL ESTADO DE TAMAULIPAS



PATRIMONIO HISTÓRICO ARTÍSTICO EDIFICADO

SAN FERNANDO



No. FICHA SEDUMA: 036

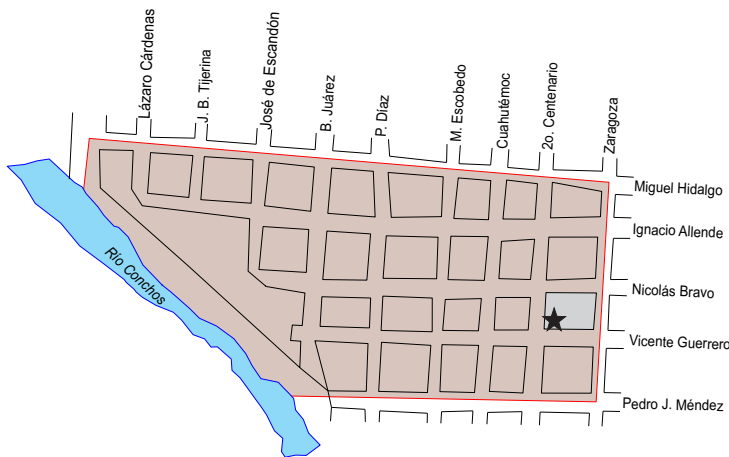
No. CLAVE: 28 035 001

1.-LOCALIZACIÓN:

Estado: Tamaulipas
Municipio: San Fernando
Localidad: San Fernando
Colonia o barrio: Zona Centro
Calle y número: 2° Centenario esq. Guerrero S/N

Distrito: 1
AGEB: 087-0

UBICACIÓN:



VISTA DE FACHADA



2.- ASPECTOS LEGALES:

Propietario:
Régimen de propiedad: Privado
Exp. Catastral:
De R.P.P.:

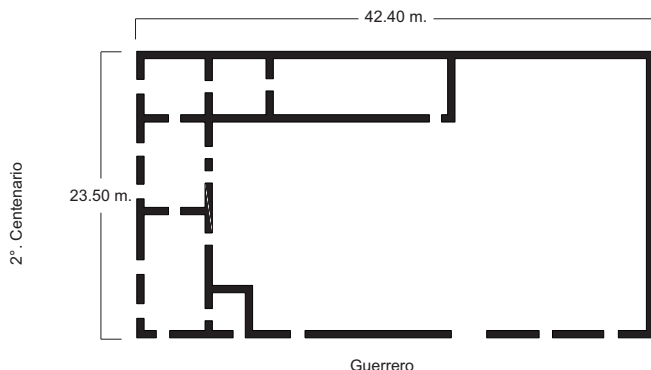
3.-IDENTIFICACIÓN:

Nombre del conjunto:
Nombre del edificio: Casa Habitación
Uso Original: Abandonada
Uso Actual:
Época de Construcción: Siglo XIX ● XX ○
Año de Construcción:

4.- CARACTERÍSTICAS:

Fachada: Aplanada
Muros: Sillar
Ancho de Muros: 0.60 Metros
Entrepisos:
Cubierta: Terrado, vigas de madera
Forma: Inclinada
Niveles: 1
Superficie del Predio: Metros Cuadrados
Área de Construcción: Metros Cuadrados
Otros Elementos:
Estado de Conservación: RESTAURADA ○ CONSERVADA ○ DETERIORADA ●

Fecha de Levantamiento: Septiembre de 2000



PLANTA ARQUITECTÓNICA



SECRETARÍA
DE DESARROLLO URBANO
Y MEDIO AMBIENTE

5.- DATOS HISTÓRICOS: DATOS (1.-Orales, 2.- Documentales, 3.- Inscripciones)

6.- BIBLIOGRAFÍA:

7.- OBSERVACIONES:

Se trata de un edificio tipo casa habitación, de un solo nivel, localizado en esquina, de elevadas paredes y cubierta de vigas y terrado, cuya temporalidad constructiva se ubica en el siglo XIX. Sus dos fachadas se enmarcan con pilastra lisas, las que van a sostener una cornisa lineal moderadamente pronunciada y burda. Como rasgo distintivo, los dinteles de los vanos de acceso se forman por barrotes de madera.



8.- BIENES MUEBLES:

GOBIERNO DEL ESTADO DE TAMAULIPAS



PATRIMONIO HISTÓRICO ARTÍSTICO EDIFICADO

SAN FERNANDO



No. FICHA SEDUMA: 037

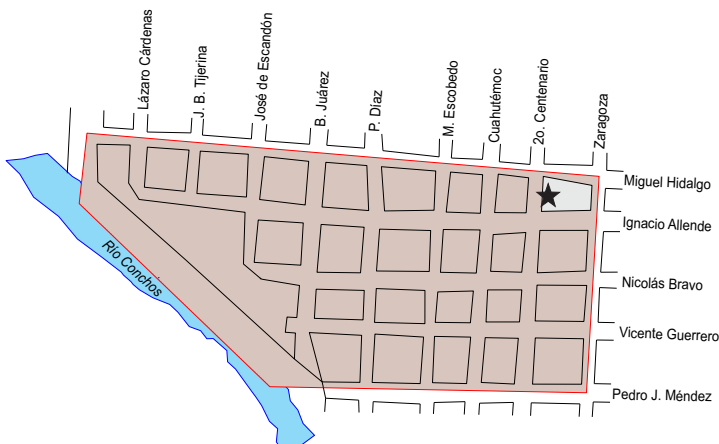
No. CLAVE: 28 035 001

1.-LOCALIZACIÓN:

Estado: Tamaulipas
Municipio: San Fernando
Localidad: San Fernando
Colonia o barrio: Zona Centro
Calle y número: 2°. Centenario entre Hidalgo y Allende S/N

Distrito: 1
AGEB: 087-0

UBICACIÓN:



NO SE TUVO ACCESO AL LUGAR

VISTA DE FACHADA



2.- ASPECTOS LEGALES:

Propietario: Fam. De los Garate
Régimen de propiedad: Privado
Exp. Catastral: 33-01-02-180-06
De R.P.P.:

3.-IDENTIFICACIÓN:

Nombre del conjunto:
Nombre del edificio:
Uso Original: Casa Unifamiliar
Uso Actual: Abandonada
Época de Construcción:
Siglo: XIX ○ XX ●
Año de Construcción:

4.- CARACTERÍSTICAS:

Fachada: Aplanada
Muros: Sillar, cal y canto
Ancho de Muros: Metros
Entrepisos:
Cubierta: Vigas de Madera y Terrado
Forma: Inclinada
Niveles: 1
Superficie del Predio: Metros Cuadrados
Área de Construcción: Metros Cuadrados
Otros Elementos:
Estado de Conservación:
RESTAURADA ○ CONSERVADA ○ DETERIORADA ●

Fecha de Levantamiento: Septiembre de 2000

PLANTA ARQUITECTÓNICA



SECRETARÍA
DE DESARROLLO URBANO
Y MEDIO AMBIENTE

5.- DATOS HISTÓRICOS: DATOS (1.-Orales, 2.- Documentales, 3.- Inscripciones)

6.- BIBLIOGRAFÍA:

7.- OBSERVACIONES:

Se trata de un edificio tipo casa habitación, pequeño, de un solo nivel, cuya temporalidad probable sea de inicios del siglo XX. Su fachada tiene un vano de acceso central y dos laterales de ventanas, todos bordeados con molduras corridas de jambas-dinteles, que se desprende de un basamento simple; tiene también el borde de un alto rodapié.



8.- BIENES MUEBLES:

GOBIERNO DEL ESTADO DE TAMAULIPAS



PATRIMONIO HISTÓRICO ARTÍSTICO EDIFICADO

SAN FERNANDO



No. FICHA SEDUMA: 038

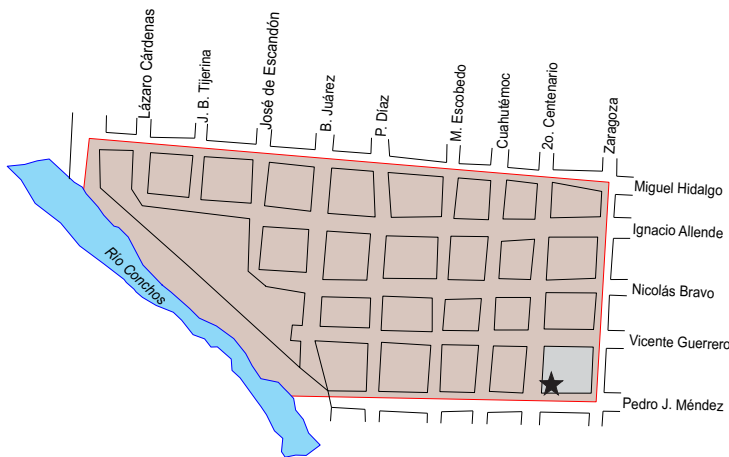
No. CLAVE: 28 035 001

1.-LOCALIZACIÓN:

Estado: Tamaulipas
Municipio: San Fernando
Localidad: San Fernando
Colonia o barrio: Zona Centro
Calle y número: 2° Centenario esq. P. J. Méndez S/N

Distrito: 1
AGEB: 087-0

UBICACIÓN:



VISTA DE FACHADA



2.- ASPECTOS LEGALES:

Propietario:
Régimen de propiedad: Privado
Exp. Catastral:
De R.P.P.:

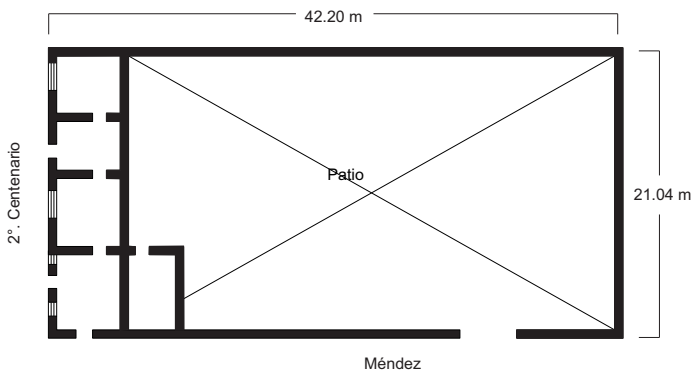
3.-IDENTIFICACIÓN:

Nombre del conjunto:
Nombre del edificio:
Uso Original: Casa Habitación
Uso Actual: Comercio
Época de Construcción:
Siglo: XIX ○ XX ●
Año de Construcción:

4.- CARACTERÍSTICAS:

Fachada: Aplanada
Muros: Sillar
Ancho de Muros: 0.60 Metros
Entrepisos:
Cubierta: Terrado, vigas de madera
Forma: Inclínada
Niveles: 1
Superficie del Predio: Metros Cuadrados
Área de Construcción: Metros Cuadrados
Otros Elementos:
Estado de Conservación:
RESTAURADA ○ CONSERVADA ● DETERIORADA ○

Fecha de Levantamiento: Septiembre de 2000



PLANTA ARQUITECTÓNICA



SECRETARÍA
DE DESARROLLO URBANO
Y MEDIO AMBIENTE

5.- DATOS HISTÓRICOS: DATOS (1.-Orales, 2.- Documentales, 3.- Inscripciones)

6.- BIBLIOGRAFÍA:

7.- OBSERVACIONES:

Se trata de un inmueble tipo casa habitación, de un solo nivel, localizado en esquina, fabricado de piedra de sillar y cubierta de vigas y terrado. Su temporalidad constructiva puede fecharse a fines a principios del siglo XX. Su rasgo más sobresaliente es el entablamiento, formado de bordes lineales y de una cornisa escalonada muy discreta, a semejanza del ejemplo anteriormente citado (ficha 43)



8.- BIENES MUEBLES:

GOBIERNO DEL ESTADO DE TAMAULIPAS



PATRIMONIO HISTÓRICO ARTÍSTICO EDIFICADO

SAN FERNANDO



No. FICHA SEDUMA: 039

No. CLAVE: 28 035 001

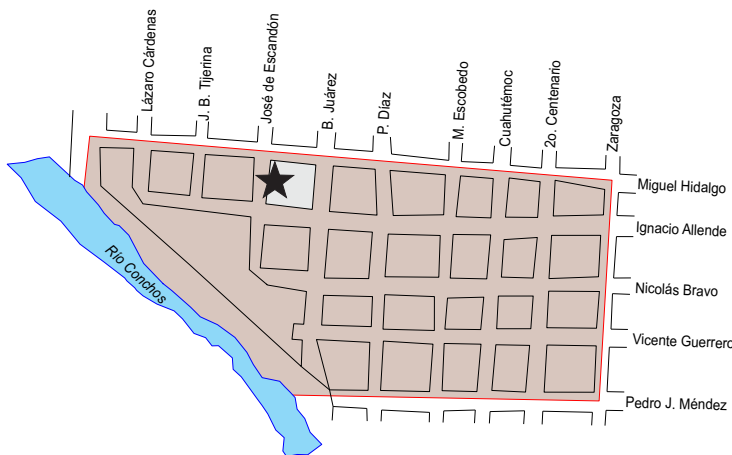
No. FICHA INAH: 012

1.-LOCALIZACIÓN:

Estado: Tamaulipas
Municipio: San Fernando
Localidad: San Fernando
Colonia o barrio: Zona Centro
Calle y número: Escandón s/n entre Allende e Hidalgo

Distrito: 1
AGEB: 087-0

UBICACIÓN:



VISTA DE FACHADA



2.- ASPECTOS LEGALES:

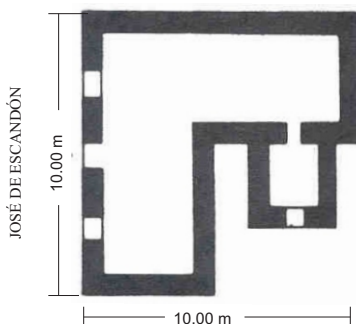
Propietario: Familia Flores Villarreal
Régimen de propiedad: Privado
Exp. Catastral: 33-01-04-03-007
De R.P.P.:

3.-IDENTIFICACIÓN:

Nombre del conjunto:
Nombre del edificio: Casa Habitación Unifamiliar
Uso Original: Oficina Subalterna Federal de Hacienda
Uso Actual:
Época de Construcción: XIX ● XX ○
Siglo:
Año de Construcción:

4.- CARACTERÍSTICAS:

Fachada: Aplanada
Muros: Sillar
Ancho de Muros: 0.70 Metros
Entrepisos:
Cubierta: Losa de concreto
Forma: Plana
Niveles: 1
Superficie del Predio: Metros Cuadrados
Área de Construcción: 100 Metros Cuadrados
Otros Elementos:
Estado de Conservación: RESTAURADA ○ CONSERVADA ● DETERIORADA ○



Fecha de Levantamiento: Septiembre de 2000

PLANTA ARQUITECTÓNICA



SECRETARÍA
DE DESARROLLO URBANO
Y MEDIO AMBIENTE

5.- DATOS HISTÓRICOS: DATOS (1.-Orales, 2.- Documentales, 3.- Inscripciones)

6.- BIBLIOGRAFÍA:

7.- OBSERVACIONES:

Se trata de una casa tipo casa habitación, de un solo nivel, de factura constructiva del siglo XIX, actualmente dividida en dos porciones (la otra se refiere en la ficha 14). De diseño sencillo y práctico, sus rasgos más relevantes son las molduras que bordean los vanos de acceso y ventilación. En el primer caso, los accesos tienen jambas lisas que se desprenden de un basamento, las que en su parte superior tiene labrado un rosetón con pétalos muy detallados, tal y como son los casos que se repiten en otros inmuebles de San Fernando; para ir finalmente dichas jambas a soportar a un dintel recto y escalonado. Por su parte el vano de ventilación tiene un antepecho soportado con dos ménsulas labradas, con sus jambas también y los rosetones ya citados, así como el dintel recto y escalonado, conservando del mismo modo el herraje original.



8.- BIENES MUEBLES:

GOBIERNO DEL ESTADO DE TAMAULIPAS



PATRIMONIO HISTÓRICO ARTÍSTICO EDIFICADO

SAN FERNANDO



No. FICHA SEDUMA: 040

No. CLAVE: 28 035 001

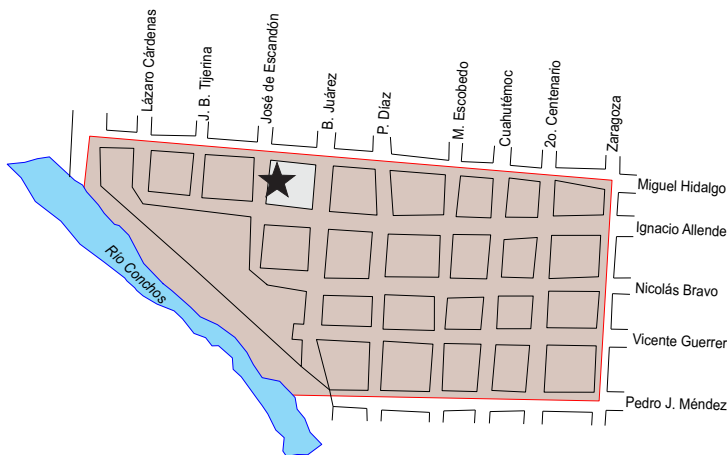
No. FICHA INAH: 013

1.-LOCALIZACIÓN:

Estado: Tamaulipas
Municipio: San Fernando
Localidad: San Fernando
Colonia o barrio: Zona Centro
Calle y número: Escandón s/n entre Allende e Hidalgo

Distrito: 1
AGEB: 087-0

UBICACIÓN:



VISTA DE FACHADA



2.- ASPECTOS LEGALES:

Propietario: Familia Flores Villarreal
Régimen de propiedad: Privado
Exp. Catastral: 33-01-04-03-007
De R.P.P.:

3.-IDENTIFICACIÓN:

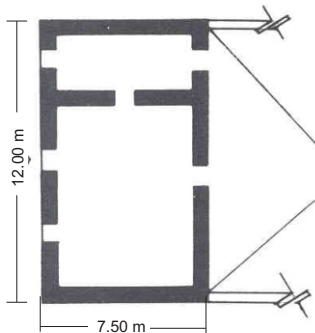
Nombre del conjunto: Periódico "Mañana de Reynosa"
Nombre del edificio: Casa Habitación
Uso Original: Comercio, Comité Directivo Municipal
Uso Actual:
Época de Construcción: XIX XX
Siglo:
Año de Construcción:

4.- CARACTERÍSTICAS:

Fachada: Aplanada
Muros: Sillar
Ancho de Muros: 0.70 Metros
Entrepisos:
Cubierta: Losa de concreto
Forma: Plana
Niveles: 1
Superficie del Predio: Metros Cuadrados
Área de Construcción: 90 Metros Cuadrados
Otros Elementos:
Estado de Conservación: RESTAURADA CONSERVADA DETERIORADA

Fecha de Levantamiento: Septiembre de 2000

PLANTA ARQUITECTÓNICA



SECRETARÍA
DE DESARROLLO URBANO
Y MEDIO AMBIENTE

5.- DATOS HISTÓRICOS: DATOS (1.-Orales, 2.- Documentales, 3.- Inscripciones)

6.- BIBLIOGRAFÍA:

7.- OBSERVACIONES:

El presente es un inmueble cuyo complemento ya ha sido descrito en la ficha anterior 12-, es decir, es una estructura tipo casa habitación, de un solo nivel, de diseño sencillo y práctico. Del mismo modo tiene como rasgo más relevante los elementos que bordean a sus vanos de acceso y ventilación, en los que se observan las jambas lisas y los dinteles rectos y escalonados, con el adorno de rosetones en la unión de ambos; uno de los vanos conserva el herraje original.



8.- BIENES MUEBLES:

GOBIERNO DEL ESTADO DE TAMAULIPAS



PATRIMONIO HISTÓRICO ARTÍSTICO EDIFICADO

SAN FERNANDO



No. FICHA SEDUMA: 041

No. CLAVE: 28 035 001


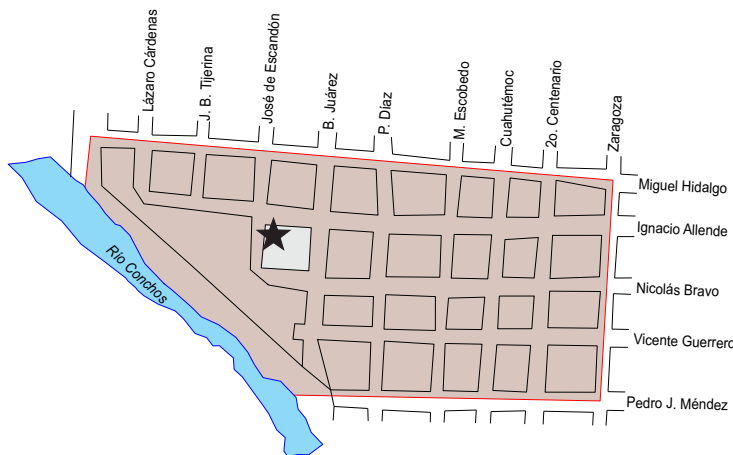
No. FICHA INAH: 014

1.-LOCALIZACIÓN:

Estado: Tamaulipas
Municipio: San Fernando
Localidad: San Fernando
Colonia o barrio: Zona Centro
Calle y número: Escandón 10 esq.
con Allende

Distrito: 1
AGEB: 087-0

UBICACIÓN:



VISTA DE FACHADA



2.- ASPECTOS LEGALES:

Propietario: Familia Flores Villarreal
Régimen de propiedad: Privado
Exp. Catastral: 33-01-04-03-007
De R.P.P.:

3.-IDENTIFICACIÓN:

Nombre del conjunto:
Nombre del edificio: Casa Habitación
Uso Original: Casa Habitación
Uso Actual:
Época de Construcción: Siglo XIX ● XX ○
Año de Construcción:

4.- CARACTERÍSTICAS:

Fachada: Aplanada
Muros: Sillar
Ancho de Muros: 0.70 Metros
Entrepisos:
Cubierta: Vigas de madera y terrado
Forma: Plana
Niveles: 1.00
Superficie del Predio: Metros Cuadrados
Área de Construcción: 212.67 Metros Cuadrados
Otros Elementos:
Estado de Conservación: RESTAURADA ○ CONSERVADA ● DETERIORADA ○

Fecha de Levantamiento: Septiembre de 2000

PLANTA ARQUITECTÓNICA




SECRETARÍA
DE DESARROLLO URBANO
Y MEDIO AMBIENTE

5.- DATOS HISTÓRICOS: DATOS (1.-Orales, 2.- Documentales, 3.- Inscripciones)

6.- BIBLIOGRAFÍA:

7.- OBSERVACIONES:

Se trata de un inmueble tipo casa habitación, de un solo nivel, localizado en esquina, de factura temporal del siglo XIX, y con una sólida estructura arquitectónica, cuya planta, de forma rectangular, no ha sufrido alteraciones. Su característica más evidente es la sucesión de los vanos de sus accesos y espacios de ventilación, todos con jambas, que se desprenden desde basamentos simples, adornadas en la parte superior con los clásicos rosetones de San Fernando, las que van a sostener un dintel; dicho dintel se compone primero por un segmento recto y escalonado, sobre el que se levanta una figura rectangular a manera de cono truncado.



8.- BIENES MUEBLES:

GOBIERNO DEL ESTADO DE TAMAULIPAS



PATRIMONIO HISTÓRICO ARTÍSTICO
EDIFICADO

SAN FERNANDO



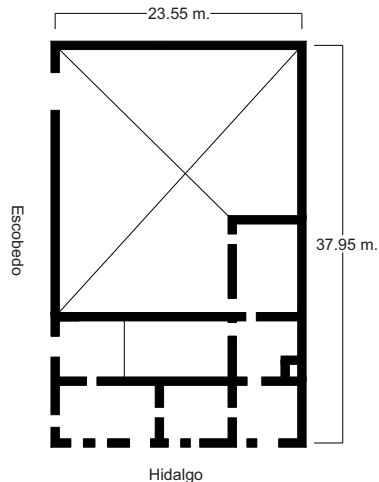
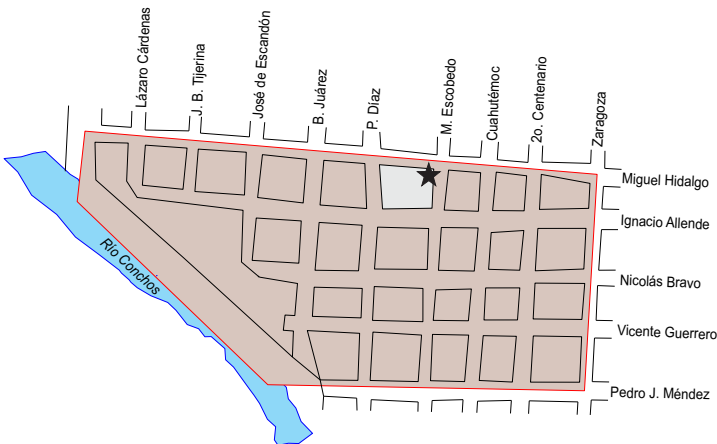
No. FICHA SEDUMA: 042

No. CLAVE: 28 035 001

1.-LOCALIZACIÓN:

Estado: Tamaulipas
Municipio: San Fernando
Localidad: San Fernando
Colonia o barrio: Zona Centro
Calle y número: Escobedo esq. Con Hidalgo #6
Distrito: 1
AGEB: 087-0

UBICACIÓN:



PLANTA ARQUITECTÓNICA

VISTA DE FACHADA



2.- ASPECTOS LEGALES:

Propietario: Lic. Eduardo Villalon
Régimen de propiedad: Privado
Exp. Catastral: 33-01-04-005-005
De R.P.P.:

3.-IDENTIFICACIÓN:

Nombre del conjunto:
Nombre del edificio: Dep. De Desarrollo regional de la Educación (SECUDE)
Casa Multifamiliar
Oficinas
Uso Original:
Uso Actual:
Época de Construcción:
Siglo: XIX ○ XX ●
Año de Construcción:

4.- CARACTERÍSTICAS:

Fachada: Aplanada
Muros: Sillar
Ancho de Muros: 0.80 Metros
Entrepisos:
Cubierta: Vigas de Madera y Terrado
Forma: Plana
Niveles: 1
Superficie del Predio: 893.72 Metros Cuadrados
Área de Construcción: 376.80 Metros Cuadrados
Otros Elementos:
Estado de Conservación:
RESTAURADA ○ CONSERVADA ● DETERIORADA ○

Fecha de Levantamiento: Septiembre de 2000



SECRETARÍA
DE DESARROLLO URBANO
Y MEDIO AMBIENTE

5.- DATOS HISTÓRICOS: DATOS (1.-Orales, 2.- Documentales, 3.- Inscripciones)

6.- BIBLIOGRAFÍA:

7.- OBSERVACIONES:

Se trata de un inmueble tipo casa habitación, de un solo nivel, localizado en esquina, en buen estado de conservación, de una temporalidad constructiva del siglo XIX. Y aunque ha sufrido alteraciones en algunos de sus vanos, conserva varios de sus accesos con el adorno original, formado por jambas lisas que se desprenden de un basamento sencillo, para ir a sostener un dintel recto y pronunciado, en cuya junta se labraron los clásicos rosetones de San Fernando. No tiene entablamiento ni cornisa, destacándose la altura de la construcción.



8.- BIENES MUEBLES:

GOBIERNO DEL ESTADO DE TAMAULIPAS



PATRIMONIO HISTÓRICO ARTÍSTICO
EDIFICADO

SAN FERNANDO



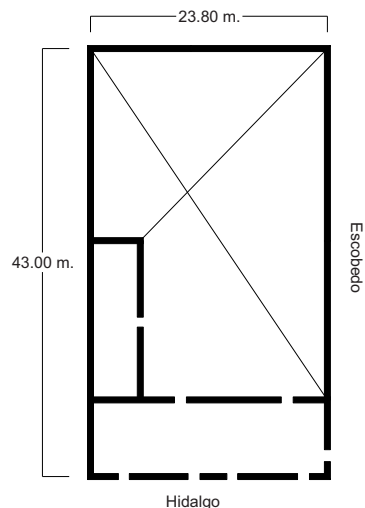
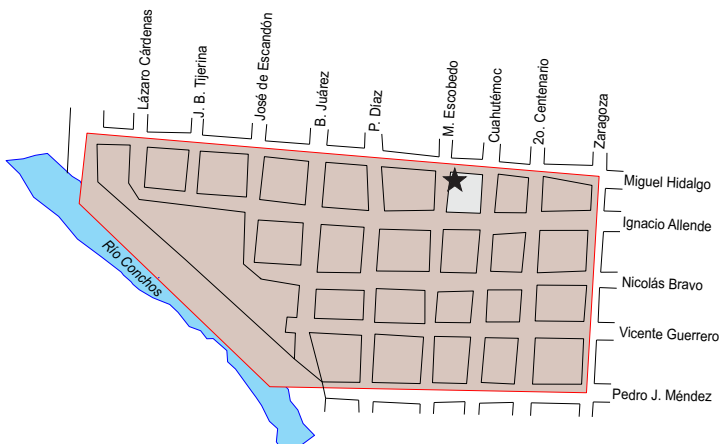
No. FICHA SEDUMA: 043

No. CLAVE: 28 035 001

1.-LOCALIZACIÓN:

Estado: Tamaulipas
Municipio: San Fernando
Localidad: San Fernando
Colonia o barrio: Zona Centro
Calle y número: Escobedo esq. Hidalgo #207
Distrito: 1
AGEB: 087-0

UBICACIÓN:



PLANTA ARQUITECTÓNICA

VISTA DE FACHADA



2.- ASPECTOS LEGALES:

Propietario: Lic. Eduardo Villalon
Régimen de propiedad: Privado
Exp. Catastral: 33-01-04-037-003
De R.P.P.:

3.-IDENTIFICACIÓN:

Nombre del conjunto:
Nombre del edificio:
Uso Original: Casa Unifamiliar
Uso Actual: Abandonada
Época de Construcción:
Siglo: XIX ● XX ○
Año de Construcción:

4.- CARACTERÍSTICAS:

Fachada: Aplanada
Muros: Sillar
Ancho de Muros: 0.60 Metros
Entrepisos:
Cubierta: Vigas de Madera y Terrado
Forma: Inclinada
Niveles: 1
Superficie del Predio: 1,023.40 Metros Cuadrados
Área de Construcción: 138.00 Metros Cuadrados
Otros Elementos:
Estado de Conservación: RESTAURADA ○ CONSERVADA ○ DETERIORADA ●

Fecha de Levantamiento: Septiembre de 2000



SECRETARÍA
DE DESARROLLO URBANO
Y MEDIO AMBIENTE

5.- DATOS HISTÓRICOS: DATOS (1.-Orales, 2.- Documentales, 3.- Inscripciones)

6.- BIBLIOGRAFÍA:

7.- OBSERVACIONES:

El presente es un edificio tipo casa habitación, de un solo nivel, situado en esquina, en mal estado de conservación, de temporalidad constructiva del siglo XIX. Tiene muy altas paredes y está elaborado a base de piedra de sillar, con cubierta de vigas y terrado. No tiene mayores adornos en sus fachadas, Sus vanos de acceso y ventilación se bordean con jambas lisas que se desprenden de basamentos simples, con dinteles amplios apenas pronunciados. Una de sus ventanas tiene una cubierta de herraje sencillo.



8.- BIENES MUEBLES:

GOBIERNO DEL ESTADO DE TAMAULIPAS



PATRIMONIO HISTÓRICO ARTÍSTICO EDIFICADO

SAN FERNANDO



No. FICHA SEDUMA: 044

No. CLAVE: 28 035 001

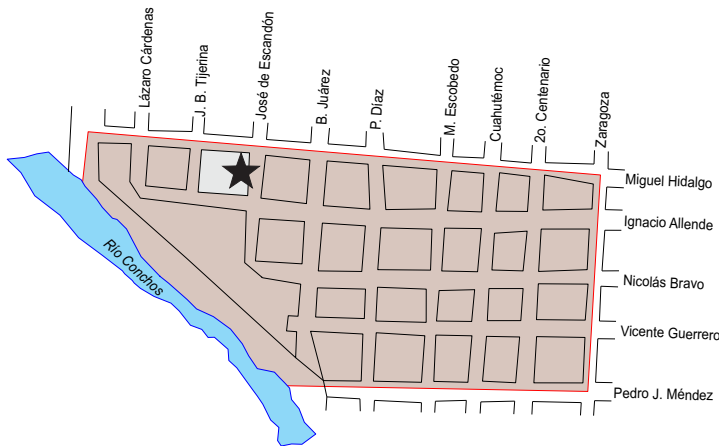
No. FICHA INAH: 020

1.-LOCALIZACIÓN:

Estado: Tamaulipas
Municipio: San Fernando
Localidad: San Fernando
Colonia o barrio: Zona Centro
Calle y número: Escandón entre Porfirio Díaz e Hidalgo

Distrito: 1
AGEB: 087-0

UBICACIÓN:



NO SE TUVO ACCESO AL LUGAR

VISTA DE FACHADA



2.- ASPECTOS LEGALES:

Propietario: Juez Civil de Matamoros
Régimen de propiedad: Privado
Exp. Catastral:
De R.P.P.:

3.-IDENTIFICACIÓN:

Nombre del conjunto:
Nombre del edificio: Casa de la Cultura
Uso Original: Casa Habitación
Uso Actual: Casa de la Cultura
Época de Construcción:
Siglo: XIX ○ XX ●
Año de Construcción:

4.- CARACTERÍSTICAS:

Fachada: Aplanada
Muros: Sillar
Ancho de Muros: 0.80 Metros
Entrepisos: Losa de concreto
Cubierta: Vigas de madera y terrado
Forma: Plana
Niveles: 2
Superficie del Predio: Metros Cuadrados
Área de Construcción: Metros Cuadrados
Otros Elementos:
Estado de Conservación:
RESTAURADA ○ CONSERVADA ● DETERIORADA ○

Fecha de Levantamiento: Septiembre de 2000

PLANTA ARQUITECTÓNICA



SECRETARÍA
DE DESARROLLO URBANO
Y MEDIO AMBIENTE

5.- DATOS HISTÓRICOS: DATOS (1.-Orales, 2.- Documentales, 3.- Inscripciones)

6.- BIBLIOGRAFÍA:

7.- OBSERVACIONES:

Se trata de un amplio y sólido inmueble de dos niveles, tipo casa habitación, situado frente a la Plaza de Armas por su costado poniente, el que si bien ha sido objeto de restauraciones, conserva su planta arquitectónica y el porte como una relevante estructura antigua situada en el núcleo histórico de la población. Tiene en la fachada del nivel inferior un amplio vano de portón, así como la sucesión de los vanos de acceso, todos sin bordes, conservando un maderamen que si bien antiguo, no es el original. En el nivel superior los vanos han sido modificados, pues debieron haber actuado originalmente como puertas-ventanas que accedían a balcones; ahora, solo uno forma un balcón, mismo que es sostenido con un par de ménsulas. Remata el inmueble una gruesa cornisa lineal protuberante.



8.- BIENES MUEBLES:

GOBIERNO DEL ESTADO DE TAMAULIPAS



PATRIMONIO HISTÓRICO ARTÍSTICO EDIFICADO

SAN FERNANDO



No. FICHA SEDUMA: 045

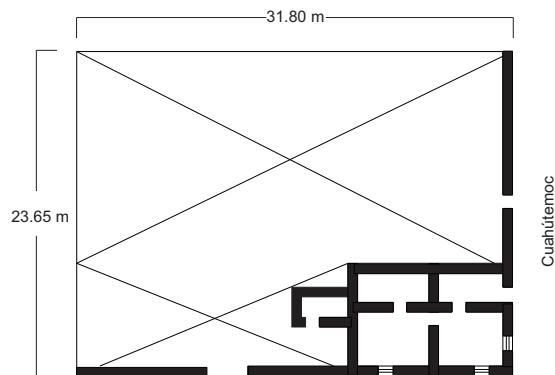
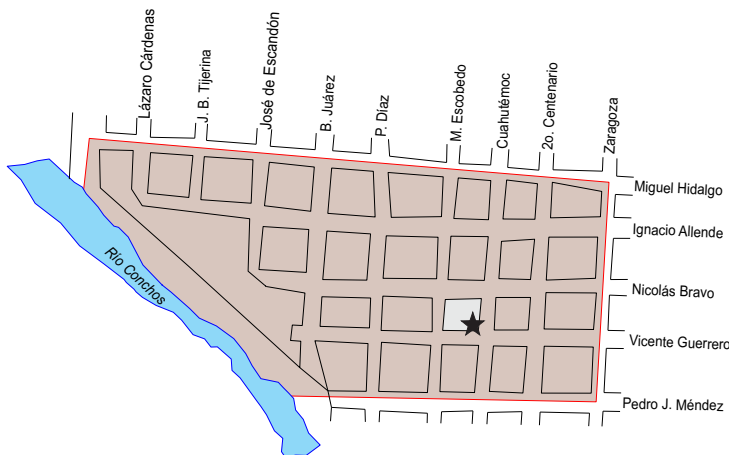
No. CLAVE: 28 035 001

1.-LOCALIZACIÓN:

Estado: Tamaulipas
Municipio: San Fernando
Localidad: San Fernando
Colonia o barrio: Zona Centro
Calle y número: Guerrero y esq. Cuauhtémoc S/N

Distrito: 1
AGEB: 087-0

UBICACIÓN:



PLANTA ARQUITECTÓNICA

VISTA DE FACHADA



2.- ASPECTOS LEGALES:

Propietario: Fam. Garza Gutiérrez
Régimen de propiedad: Privado
Exp. Catastral:
De R.P.P.:

3.-IDENTIFICACIÓN:

Nombre del conjunto:
Nombre del edificio: Casa Habitación
Uso Original: Abandonada
Uso Actual:
Época de Construcción: Siglo XIX ● XX ○
Año de Construcción:

4.- CARACTERÍSTICAS:

Fachada: Aplanada
Muros: Sillar
Ancho de Muros: 0.70 Metros
Entrepisos:
Cubierta: Terrado, vigas de madera
Forma: Inclinada
Niveles: 1
Superficie del Predio: Metros Cuadrados
Área de Construcción: Metros Cuadrados
Otros Elementos:
Estado de Conservación: RESTAURADA ○ CONSERVADA ○ DETERIORADA ●

Fecha de Levantamiento: Septiembre de 2000



SECRETARÍA
DE DESARROLLO URBANO
Y MEDIO AMBIENTE

5.- DATOS HISTÓRICOS: DATOS (1.-Orales, 2.- Documentales, 3.- Inscripciones)

6.- BIBLIOGRAFÍA:

7.- OBSERVACIONES:

El presente es un edificio tipo casa habitación, de un solo nivel, localizado en esquina, fabricado a base de piedra de sillar, con cubierta de vigas y terrado, la que tiene una forma inclinada hacia atrás a partir de la fachada principal, la que por cierto no tiene adorno alguno, con toda su superficie lisa, aplanada. Su temporalidad constructiva es evidentemente del siglo XIX. El vano de su acceso principal es rectangular, bordeado con la moldura lisa que forma las jambas y el dintel, que se desprende de un basamento simple. El resto de los vanos al parecer originalmente fueron puertas, pero fueron adaptados como ventanas posteriormente.



8.- BIENES MUEBLES:

GOBIERNO DEL ESTADO DE TAMAULIPAS



PATRIMONIO HISTÓRICO ARTÍSTICO EDIFICADO

SAN FERNANDO



No. FICHA SEDUMA: 046

No. CLAVE: 28 035 001


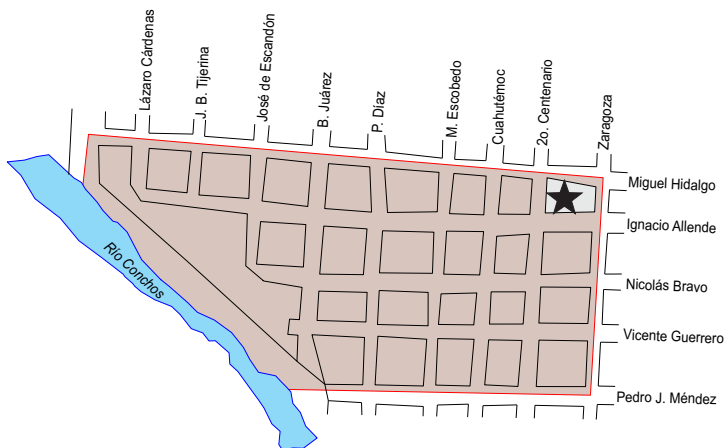
No. FICHA INAH: 016

1.-LOCALIZACIÓN:

Estado: Tamaulipas
Municipio: San Fernando
Localidad: San Fernando
Colonia o barrio: Zona Centro
Calle y número: Hidalgo esq. con 2º Centenario s/n

Distrito: 1
AGEB: 087-0

UBICACIÓN:



MIGUEL HIDALGO

VISTA DE FACHADA



2.- ASPECTOS LEGALES:

Propietario:
Régimen de propiedad:
Exp. Catastral:
De R.P.P.:

3.-IDENTIFICACIÓN:

Nombre del conjunto:
Nombre del edificio: Parian
Uso Original: Capilla
Uso Actual: Comercio
Época de Construcción:
Siglo: XIX ● XX ○
Año de Construcción:

4.- CARACTERÍSTICAS:

Fachada: Aplanada
Muros: Cal y canto
Ancho de Muros: Metros
Entrepisos: Falso entrepiso de madera
Cubierta: Vigas de madera y terrado
Forma: Plana
Niveles: 1
Superficie del Predio: Metros Cuadrados
Área de Construcción: 104 Metros Cuadrados
Otros Elementos:
Estado de Conservación:
RESTAURADA ● CONSERVADA ○ DETERIORADA ○

Fecha de Levantamiento: Septiembre de 2000

PLANTA ARQUITECTÓNICA



SECRETARÍA
DE DESARROLLO URBANO
Y MEDIO AMBIENTE

5.- DATOS HISTÓRICOS: DATOS (1.-Orales, 2.- Documentales, 3.- Inscripciones)

6.- BIBLIOGRAFÍA:

7.- OBSERVACIONES:

El presente edificio es el núcleo central de la plazoleta del mercado de San Fernando, localizado al oriente de la población. Su temporalidad constructiva se ubica a finales del siglo XIX y su uso original debió haber sido como expendio de carnes. Se trata de una estructura cuadrangular, alta, fabricada a base de piedra con muros aplanados. Tiene una fachada muy característica, con dos espacios de acceso, flanqueados por jambas que rematan en capiteles. La fachada tiene una gran superficie lisa, que se delimita en su parte superior por una moldura que va a encerrar todo el conjunto del frontispicio, sobre el cual se sitúa el soporte de un campanario, en el que está colocada una campana de hierro.



8.- BIENES MUEBLES:

GOBIERNO DEL ESTADO DE TAMAULIPAS



PATRIMONIO HISTÓRICO ARTÍSTICO EDIFICADO

SAN FERNANDO



No. FICHA SEDUMA: 047

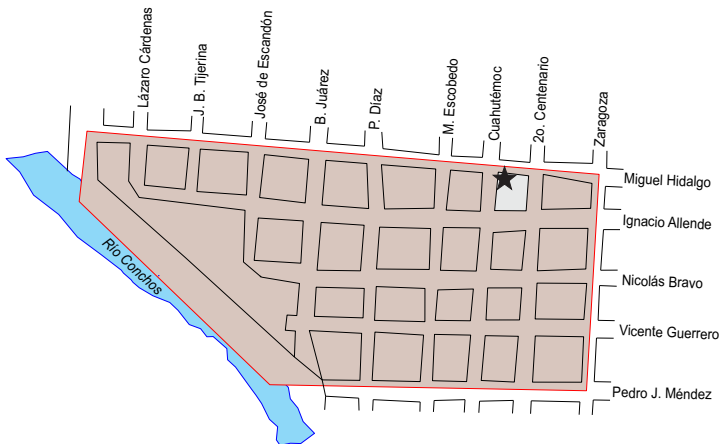
No. CLAVE: 28 035 001

1.-LOCALIZACIÓN:

Estado: Tamaulipas
Municipio: San Fernando
Localidad: San Fernando
Colonia o barrio: Zona Centro
Calle y número: Hidalgo 103 esq. con Cuauhtémoc

Distrito: 1
AGEB: 087-0

UBICACIÓN:



VISTA DE FACHADA



2.- ASPECTOS LEGALES:

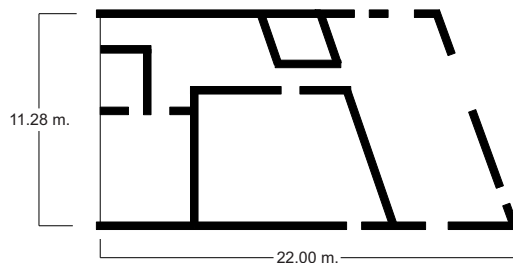
Propietario: Fam. Pérez Barquiarena
Régimen de propiedad: Privado
Exp. Catastral: 33-01-02-008-008
De R.P.P.:

3.-IDENTIFICACIÓN:

Nombre del conjunto:
Nombre del edificio:
Uso Original: Casa Unifamiliar
Uso Actual: Comercio
Época de Construcción:
Siglo: XIX ● XX ○
Año de Construcción:

4.- CARACTERÍSTICAS:

Fachada: Aplanada
Muros: Sillar
Ancho de Muros: 0.40 Metros
Entrepisos:
Cubierta: Vigas de Madera y Terrado
Forma: Inclínada
Niveles: 1
Superficie del Predio: Metros Cuadrados
Área de Construcción: 248.00 Metros Cuadrados
Otros Elementos:
Estado de Conservación:
RESTAURADA ○ CONSERVADA ● DETERIORADA ○



Fecha de Levantamiento: Septiembre de 2000

PLANTA ARQUITECTÓNICA



SECRETARÍA
DE DESARROLLO URBANO
Y MEDIO AMBIENTE

5.- DATOS HISTÓRICOS: DATOS (1.-Orales, 2.- Documentales, 3.- Inscripciones)

6.- BIBLIOGRAFÍA:

7.- OBSERVACIONES:

El inmueble en cuestión es un edificio tipo casa habitación, de un solo nivel, localizado en esquina, construido a base de piedra de sillar y cubierta de vigas y terrado. Su temporalidad constructiva es del siglo XIX. Sus muros son muy altos, lisos y sin adornos. Conserva una gárgola del drenaje de la cubierta, el cubo de una chimenea y el herraje original en uno de sus vanos de ventilación.



8.- BIENES MUEBLES:

GOBIERNO DEL ESTADO DE TAMAULIPAS



PATRIMONIO HISTÓRICO ARTÍSTICO EDIFICADO

SAN FERNANDO



No. FICHA SEDUMA: 048

No. CLAVE: 28 035 001

No. FICHA INAH: 015

1.-LOCALIZACIÓN:

Estado: Tamaulipas
Municipio: San Fernando
Localidad: San Fernando
Colonia o barrio: Zona Centro
Calle y número: Hidalgo s/n entre Escandón
Y Juárez

Distrito: 1
AGEB: 087-10

UBICACIÓN:



VISTA DE FACHADA



2.- ASPECTOS LEGALES:

Propietario: Municipal
Régimen de propiedad: Municipal
Exp. Catastral:
De R.P.P.:

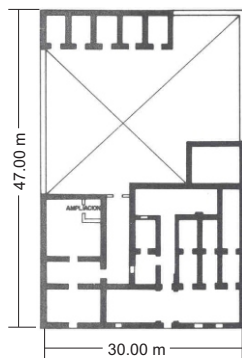
3.-IDENTIFICACIÓN:

Nombre del conjunto:
Nombre del edificio: Presidencia Municipal San Fernando
Uso Original: Presidencia Municipal
Uso Actual: Presidencia Municipal
Época de Construcción:
Siglo: XIX XX
Año de Construcción:

4.- CARACTERÍSTICAS:

Fachada: Aplanada
Muros: Sillar
Ancho de Muros: 0.74 Metros
Entrepisos: Losa de concreto
Cubierta: Losa de concreto
Forma: Plana
Niveles: 2.00
Superficie del Predio: Metros Cuadrados
Área de Construcción: 1,410 Metros Cuadrados
Otros Elementos:
Estado de Conservación:
RESTAURADA CONSERVADA DETERIORADA

Fecha de Levantamiento: Septiembre de 2000



MIGUEL HIDALGO

PLANTA ARQUITECTÓNICA



SECRETARÍA
DE DESARROLLO URBANO
Y MEDIO AMBIENTE

5.- DATOS HISTÓRICOS: DATOS (1.-Orales, 2.- Documentales, 3.- Inscripciones)

6.- BIBLIOGRAFÍA:

7.- OBSERVACIONES:

Se trata de un inmueble tipo casa habitación, de un solo nivel, fabricado con piedra de sillar y cubierta de vigas y terrado. La fachada es lisa y tiene tres vanos externos, uno central, para el acceso principal, y dos laterales, que actúan como puertas ventanas, uno de las cuales conserva la herrería original. Todos los vanos se bordean con jambas lisas y dinteles rectos y pronunciados, en cuyas juntas en el caso de las puertas ventanas-, tiene rosetones labrados en sus puntos de contacto, mientras que en el caso del acceso principal el rosetón se localiza en el centro del dintel, una variable poco usual a como se observa en otros edificios de la población.



8.- BIENES MUEBLES:

GOBIERNO DEL ESTADO DE TAMAULIPAS



PATRIMONIO HISTÓRICO ARTÍSTICO EDIFICADO

SAN FERNANDO



No. FICHA SEDUMA: 049

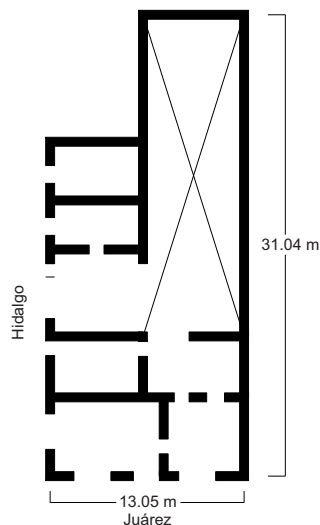
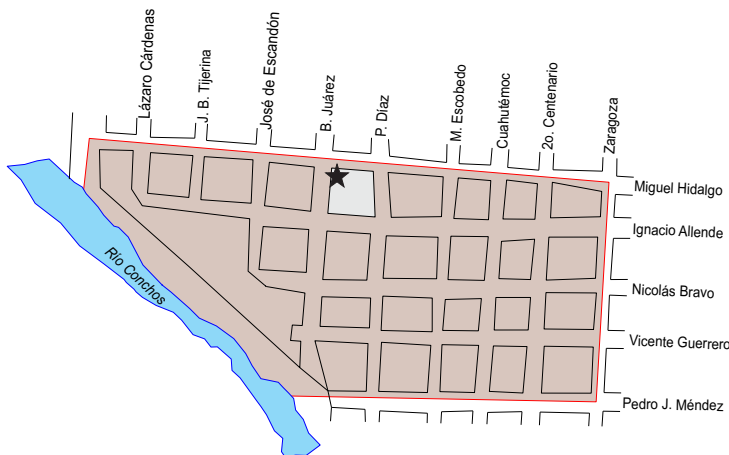
No. CLAVE: 28 035 001

1.-LOCALIZACIÓN:

Estado: Tamaulipas
Municipio: San Fernando
Localidad: San Fernando
Colonia o barrio: Zona Centro
Calle y número: Hidalgo 403 esq. Juárez

Distrito: 1
AGEB: 087-0

UBICACIÓN:



PLANTA ARQUITECTÓNICA

VISTA DE FACHADA



2.- ASPECTOS LEGALES:

Propietario: Sr. Falcón Dávila Sáenz
Régimen de propiedad: Privado
Exp. Catastral:
De R.P.P.:

3.-IDENTIFICACIÓN:

Nombre del conjunto:
Nombre del edificio: Casa Unifamiliar
Uso Original: Comercio, Casa Habitación
Uso Actual:
Época de Construcción: XIX XX
Siglo
Año de Construcción:

4.- CARACTERÍSTICAS:

Fachada: Aplanada
Muros: Sillar
Ancho de Muros: Metros
Entrepisos:
Cubierta: Terrado, vigas de madera
Forma: Inclínada
Niveles: 2
Superficie del Predio: Metros Cuadrados
Área de Construcción: Metros Cuadrados
Otros Elementos:
Estado de Conservación: RESTAURADA CONSERVADA DETERIORADA

Fecha de Levantamiento: Septiembre de 2000



SECRETARÍA
DE DESARROLLO URBANO
Y MEDIO AMBIENTE

5.- DATOS HISTÓRICOS: DATOS (1.-Orales, 2.- Documentales, 3.- Inscripciones)

6.- BIBLIOGRAFÍA:

7.- OBSERVACIONES:

El presente es un inmueble tipo casa habitación multi-familiar y de usos comerciales, localizado en esquina, frente a la Plaza de Armas en su ángulo noreste, fabricado con piedra de sillar y cubierta de vigas y terrado. Su temporalidad constructiva se ubica hacia el primer tercio del siglo XX. Es en el nivel superior la parte en la que mayormente se observa el estilo arquitectónico del inmueble, en el que los vanos de sus ventanas son rectangulares y se enmarcan con dinteles que se prolongan hacia abajo. Además, al centro de ambas fachadas se ubica una puerta que accede a un balcón, con soporte de material y contenido con herrajes sencillos; en este caso, el vano culmina en forma lobulada, adquiriendo esta forma el dintel. Culmina el edificio un entablamiento sencillo, lineal, sobre el que se desprende un pretil ondulado, que figura frontispicios en el centro de ambas fachadas y se eleva en la esquina y los extremos.



8.- BIENES MUEBLES:

GOBIERNO DEL ESTADO DE TAMAULIPAS



PATRIMONIO HISTÓRICO ARTÍSTICO
EDIFICADO

SAN FERNANDO



No. FICHA SEDUMA: 050

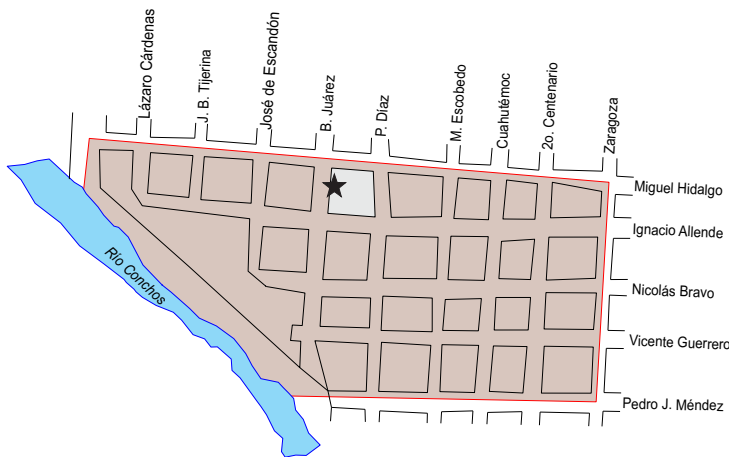
No. CLAVE: 28 035 001

1.-LOCALIZACIÓN:

Estado: Tamaulipas
Municipio: San Fernando
Localidad: San Fernando
Colonia o barrio: Zona Centro
Calle y número: Juárez entre Allende e Hidalgo S/N

Distrito: 1
AGEB: 087-0

UBICACIÓN:



NO SE TUVO ACCESO AL LUGAR

VISTA DE FACHADA



2.- ASPECTOS LEGALES:

Propietario: Sra. Graciela Luna
Régimen de propiedad: Privado
Exp. Catastral: 33-01-03-036-008, 001, 003, 006
De R.P.P.:

3.-IDENTIFICACIÓN:

Nombre del conjunto:
Nombre del edificio: Teatro Cine Luna
Teatro
Teatro-Cine
Uso Original:
Uso Actual:
Época de Construcción:
Siglo: XIX ○ XX ●
Año de Construcción: 1949

4.- CARACTERÍSTICAS:

Fachada: Aplanada
Muros: Block
Ancho de Muros: Metros
Entrepisos: Concreto
Cubierta: Terrado, vigas de concreto
Forma: Inclinada
Niveles: 2
Superficie del Predio: Metros Cuadrados
Área de Construcción: Metros Cuadrados
Otros Elementos:
Estado de Conservación:
RESTAURADA ○ CONSERVADA ● DETERIORADA ○

Fecha de Levantamiento: Septiembre de 2000

PLANTA ARQUITECTÓNICA



SECRETARÍA
DE DESARROLLO URBANO
Y MEDIO AMBIENTE

5.- DATOS HISTÓRICOS: DATOS (1.-Orales, 2.- Documentales, 3.- Inscripciones)

6.- BIBLIOGRAFÍA:

7.- OBSERVACIONES:

Se trata de un amplio edificio de usos comerciales, el que originalmente fue utilizado como teatro y cine, habiendo sido construido en la mitad del siglo XX, fabricado a base de concreto. Se ubica frente a la Plaza de Armas, a un costado de la Parroquia. Actualmente todo el nivel inferior se ocupa con fines de comercio, por lo que poco se aprecian sus detalles, pero sí se observa que de su parte superior se desprenden unas grandes ménsulas de material, las que van a sostener un balcón que recorre todo lo ancho de la fachada. Los vanos de sus puertas y ventanas del nivel superior son rectangulares, coronando el inmueble una moldura que se eleva ligeramente en la parte central de la fachada.



8.- BIENES MUEBLES:

GOBIERNO DEL ESTADO DE TAMAULIPAS



PATRIMONIO HISTÓRICO ARTÍSTICO EDIFICADO

SAN FERNANDO



No. FICHA SEDUMA: 051

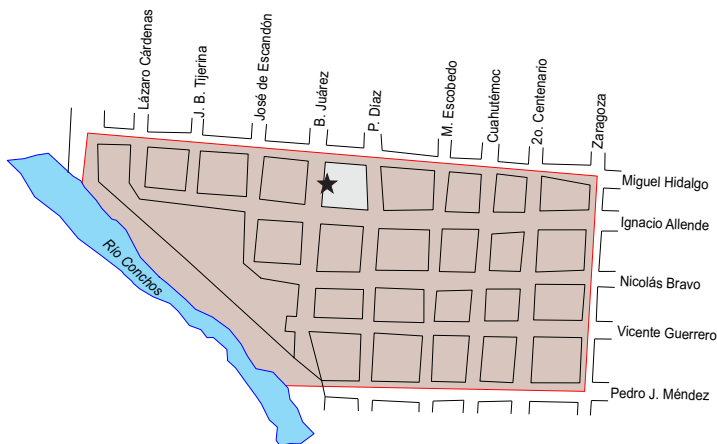
No. CLAVE: 28 035 001

No. FICHA INAH: 009

1.-LOCALIZACIÓN:

Estado: Tamaulipas
Municipio: San Fernando
Localidad: San Fernando
Colonia o barrio: Zona Centro
Calle y número: Juárez S/N entre Allende e Hidalgo
Distrito: 1
AGEB: 087-0

UBICACIÓN:



VISTA DE FACHADA



2.- ASPECTOS LEGALES:

Propietario: Gobierno Federal
Régimen de propiedad: Federal
Exp. Catastral:
De R.P.P.:

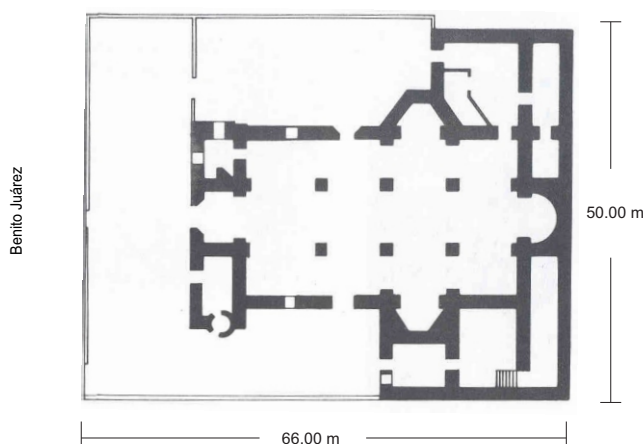
3.-IDENTIFICACIÓN:

Nombre del conjunto:
Nombre del edificio: Parroquia de San Fernando
Uso Original: Templo
Uso Actual: Parroquia
Época de Construcción:
Siglo: XIX ● XX ○
Año de Construcción:

4.- CARACTERÍSTICAS:

Fachada: Aplanada y Pintura
Muros: Laja, Piedra y Lodo, Tabique-Sillar
Ancho de Muros: Metros
Entrepisos: Lodo, Losa de Concreto
Cubierta: Losa de Concreto
Forma: Plana
Niveles: 1
Superficie del Predio: Metros Cuadrados
Área de Construcción: 3,300.00 Metros Cuadrados
Otros Elementos:
Estado de Conservación:
RESTAURADA ● CONSERVADA ○ DETERIORADA ○

Fecha de Levantamiento: Septiembre de 2000



PLANTA ARQUITECTÓNICA



SECRETARÍA
DE DESARROLLO URBANO
Y MEDIO AMBIENTE

5.- DATOS HISTÓRICOS: DATOS (1.-Orales, 2.- Documentales, 3.- Inscripciones)

2.- Este edificio eclesiástico constituye el núcleo del asentamiento de la villa de San Fernando, establecida el 19 de marzo de 1749, precisamente el día de San José, bajo cuyo patronazgo quedó dedicada la población, la que formó parte del esquema colonizador desarrollado en la Costa del Seno Mexicano por José de Escandón y Helguera, conde de Sierra Gorda, de lo que resultó la formación de la colonia del Nuevo Santander, más tarde estado de Tamaulipas. En este caso, y por disponerse de buenos bancos de material en los alrededores, sobre todo en las colinas y lomeríos que forman la geografía inmediata de San Fernando, la iglesia comenzó a ser construida desde un principio con materiales sólidos, aunque su terminación dilató en culminar durante el período colonial. Así lo afirma el historiador del arte Jesús Franco Carrasco, y es que el caso de San Fernando, a diferencia de las iglesias de las otras villas novohispanas, la planeación arquitectónica fue ambiciosa, al diseñarse con tres naves, sostenidas por gruesas columnas y cerradas por un imponente ábside, además de que se consideró que contaría con dos torres para lo cual se dejó la preparación necesaria-, una de las cuales apenas fue recientemente construida y la otra se levantó durante el siglo XIX, pero se culminó hasta el siglo XX.

Cabe señalar que en el interior de la iglesia se conservan retablos de una temporalidad del siglo XIX, así como un óleo original de la Virgen de Guadalupe de fines del siglo XVIII.

6.- BIBLIOGRAFÍA:

Octavio Herrera, *Monumentos Históricas de Tamaulipas*, Ciudad Victoria, Instituto Tamaulipeco de Bellas Artes, 1984; Jesús Franco Carrasco, *El Nuevo Santander y su arquitectura*, México, Universidad Nacional Autónoma de México, 1991, t. II, p. 332.


7.- OBSERVACIONES:

La iglesia parroquial de San Fernando es un inmueble de planta arquitectónica rectangular, compuesto por tres naves, una central y dos laterales; con un acceso principal al frente y dos laterales, además de los pequeños accesos posteriores hacia la sacristía y anexos del templo. Tiene una fachada sencilla que contrasta con la esbeltez de sus dos torres; carece de mayores adornos, salvo las jambas y el dintel de piedra que bordea la puerta de acceso, con unos discretos adornos labrados en forma de rosetón. En ella se observa también la pequeña ventana del coro, para ir a culminar en forma de dos aguas. Ya se ha mencionado que las torres fueron tardíamente construidas, pero en la base del lado sur, que es la torre más antigua, tiene una escalera de caracol elaborada con piedra de sillar. En su interior destacan las sólidas columnas con capitel dórico, sobre las que se enlaza la arquería de medio punto que soporta la cubierta. Cierra el templo un ábside de piedra que se ha conservado sin aplanar, dejando ver sus detalles estructurales, tales como lo son los contrafuertes laterales y el imponente contrafuerte central, coronados todos con un remate en forma esférica; en dicho ábside se abren los vanos de dos ventanas de forma ojival, cubiertas con vitrales, en una de los cuales se representa la figura del Señor San José. El inmueble ha sido sometido en distintas épocas a diversas obras de restauración.



8.- BIENES MUEBLES:

9.- IMÁGENES DE ÉPOCA:



GOBIERNO DEL ESTADO DE TAMAULIPAS



PATRIMONIO HISTÓRICO ARTÍSTICO EDIFICADO

SAN FERNANDO



No. FICHA SEDUMA: 052

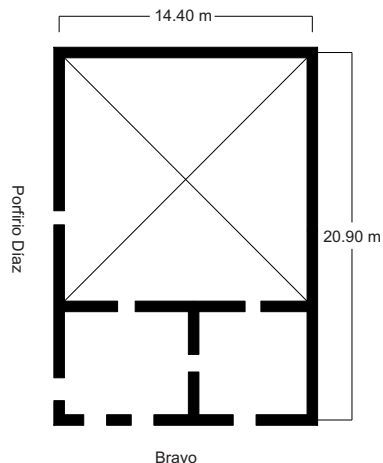
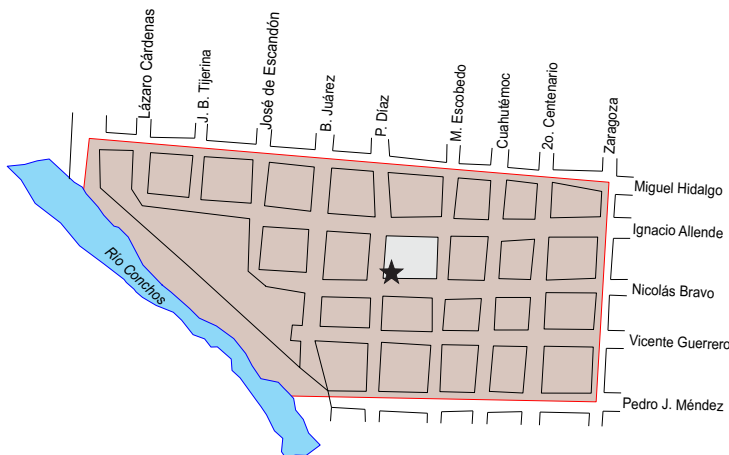
No. CLAVE: 28 035 001

1.-LOCALIZACIÓN:

Estado: Tamaulipas
Municipio: San Fernando
Localidad: San Fernando
Colonia o barrio: Zona Centro
Calle y número: P. Díaz esquina Bravo 319, 314

Distrito:
AGEB: 087-0

UBICACIÓN:



PLANTA ARQUITECTÓNICA

VISTA DE FACHADA



2.- ASPECTOS LEGALES:

Propietario: Lic. Graciela Luna de B.
Régimen de propiedad: Privado
Exp. Catastral: 33-01-03-036-001
De R.P.P.:

3.-IDENTIFICACIÓN:

Nombre del conjunto:
Nombre del edificio: Casa Habitación
Uso Original: Casa Habitación
Uso Actual:
Época de Construcción: Siglo XIX ● XX ○
Año de Construcción:

4.- CARACTERÍSTICAS:

Fachada: Aplanada
Muros: Sillar
Ancho de Muros: 0.60 Metros
Entrepisos:
Cubierta: Terrado, vigas de madera
Forma: Inclinada
Niveles: 1
Superficie del Predio: Metros Cuadrados
Área de Construcción: Metros Cuadrados
Otros Elementos:
Estado de Conservación: RESTAURADA ● CONSERVADA ○ DETERIORADA ○

Fecha de Levantamiento: Septiembre de 2000



SECRETARÍA
DE DESARROLLO URBANO
Y MEDIO AMBIENTE

5.- DATOS HISTÓRICOS: DATOS (1.-Orales, 2.- Documentales, 3.- Inscripciones)

3.- Se tiene el dato, aparentemente grabado en la viga maestra de la fecha "5 de octubre de 1848".

6.- BIBLIOGRAFÍA:

7.- OBSERVACIONES:

El presente es un inmueble tipo casa habitación, localizado en esquina, construido a base de piedra de sillar, con cubierta de vigas y terrado. Su temporalidad constructiva es del siglo XIX. Sus muros son muy altos, lisos y sin adornos. Los vanos de sus accesos se bordean con una moldura lisa, corrida, que forma las jambas y el dintel.



8.- BIENES MUEBLES:

GOBIERNO DEL ESTADO DE TAMAULIPAS



PATRIMONIO HISTÓRICO ARTÍSTICO EDIFICADO

SAN FERNANDO



No. FICHA SEDUMA: 053

No. CLAVE: 28 035 001

1.-LOCALIZACIÓN:

Estado: Tamaulipas
Municipio: San Fernando
Localidad: San Fernando
Colonia o barrio: Zona Centro
Calle y número: P. Díaz esquina Bravo 413

Distrito: 1
AGEB: 087-0

UBICACIÓN:



NO SE TUVO ACCESO AL LUGAR

VISTA DE FACHADA



2.- ASPECTOS LEGALES:

Propietario: Irene García
Régimen de propiedad: Privado
Exp. Catastral: 33-01-03-118
De R.P.P.:

3.-IDENTIFICACIÓN:

Nombre del conjunto:
Nombre del edificio: Casa Habitación
Uso Original: Casa Habitación
Uso Actual:
Época de Construcción:
Siglo: XIX ● XX ○
Año de Construcción:

4.- CARACTERÍSTICAS:

Fachada: Aplanada
Muros: Sillar
Ancho de Muros: 0.70 Metros
Entrepisos:
Cubierta: Terrado, vigas de madera
Forma: Inclined
Niveles: 1
Superficie del Predio: Metros Cuadrados
Área de Construcción: Metros Cuadrados
Otros Elementos:
Estado de Conservación:
RESTAURADA ○ CONSERVADA ○ DETERIORADA ●

Fecha de Levantamiento: Septiembre de 2000

PLANTA ARQUITECTÓNICA



SECRETARÍA
DE DESARROLLO URBANO
Y MEDIO AMBIENTE

5.- DATOS HISTÓRICOS: DATOS (1.-Orales, 2.- Documentales, 3.- Inscripciones)

6.- BIBLIOGRAFÍA:

7.- OBSERVACIONES:

Se trata de un edificio tipo casa habitación, de un solo nivel, localizado en esquina, fabricado a base de piedra de sillar, con cubierta de vigas y terrado. Su temporalidad constructiva se ubica en el siglo XIX. Tiene sus muros altos, lisos y sin adornos. Sus vanos de acceso y de ventilación se bordean con molduras de jambas y capiteles corridos. Algunos están parcialmente recubiertos para servir de marco a vanos de inferior tamaño, mientras que en otros se conserva su herraje original.



8.- BIENES MUEBLES:

GOBIERNO DEL ESTADO DE TAMAULIPAS



PATRIMONIO HISTÓRICO ARTÍSTICO EDIFICADO

SAN FERNANDO



No. FICHA SEDUMA: 054

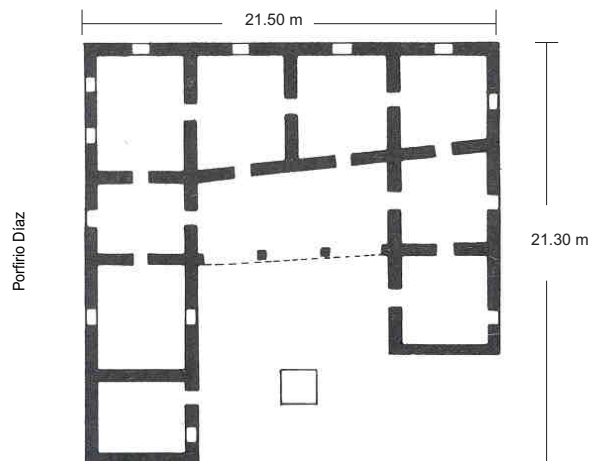
No. CLAVE: 28 035 001

No. FICHA INAH: 008

1.-LOCALIZACIÓN:

Estado: Tamaulipas
Municipio: San Fernando
Localidad: San Fernando
Colonia o barrio: Zona Centro
Calle y número: Porfirio Díaz No. 8 esquina con Hidalgo
Distrito: 1
AGEB: 087-0

UBICACIÓN:



PLANTA ARQUITECTÓNICA

VISTA DE FACHADA



2.- ASPECTOS LEGALES:

Propietario: Familia Villalón
Régimen de propiedad: Privado
Exp. Catastral: 33-01-03-070-001
De R.P.P.:

3.-IDENTIFICACIÓN:

Nombre del conjunto:
Nombre del edificio: Casa Unifamiliar
Uso Original: Casa Unifamiliar
Uso Actual:
Época de Construcción: Siglo XIX ● XX ○
Año de Construcción:

4.- CARACTERÍSTICAS:

Fachada: Pintura sobre Aplanado
Muros: Sillar
Ancho de Muros: 0.65 Metros
Entrepisos:
Cubierta: Losa de Concreto
Forma: Plana
Niveles: 1
Superficie del Predio: Metros Cuadrados
Área de Construcción: 457.95 Metros Cuadrados
Otros Elementos:
Estado de Conservación: RESTAURADA ● CONSERVADA ○ DETERIORADA ○

Fecha de Levantamiento: Septiembre de 2000



SECRETARÍA
DE DESARROLLO URBANO
Y MEDIO AMBIENTE

5.- DATOS HISTÓRICOS: DATOS (1.-Orales, 2.- Documentales, 3.- Inscripciones)

6.- BIBLIOGRAFÍA:

7.- OBSERVACIONES:

El presente es un inmueble tipo casa habitación, de un solo nivel, localizado en esquina, bien conservado, que conserva su planta arquitectónica sin alteraciones. Su factura constructiva puede ubicarse en el primer tercio del siglo XX, reproduciendo elementos de la arquitectura neo-colonial que predominó en la época pos-revolucionaria. A lo largo de sus dos fachadas se suceden los vanos de ventanas y el acceso principal, todos compartiendo como elemento común el dintel en forma de pináculo, ligeramente pronunciado. Por su parte el acceso principal se distingue por sus jambas lisas, mientras que las ventanas prolongan la base de su antepecho hasta nivel del suelo, estando cubiertas con herrajes.

Culmina el inmueble una moldura que en la esquina y sobre el acceso principal figura frontispicios, flanqueados por remates en forma de copas aguzadas, los que proporcionan la característica más distintiva del inmueble.



8.- BIENES MUEBLES:

GOBIERNO DEL ESTADO DE TAMAULIPAS



PATRIMONIO HISTÓRICO ARTÍSTICO EDIFICADO

SAN FERNANDO



No. FICHA SEDUMA: 055

No. CLAVE: 28 035 001

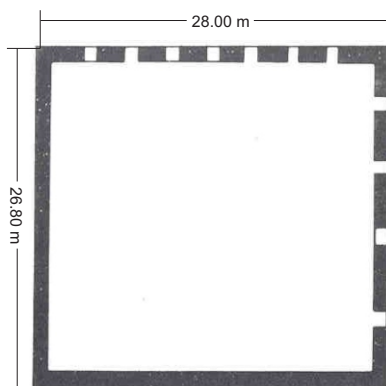
No. FICHA INAH: 017

1.-LOCALIZACIÓN:

Estado: Tamaulipas
Municipio: San Fernando
Localidad: San Fernando
Colonia o barrio: Zona Centro
Calle y número: Porfirio Díaz # 71 esq. con Hidalgo

Distrito: 1
AGEB: 087-0

UBICACIÓN:



PLANTA ARQUITECTÓNICA

VISTA DE FACHADA



2.- ASPECTOS LEGALES:

Propietario: Fam. Benavides
Régimen de propiedad: Privado
Exp. Catastral: 33-01-03-001-003
De R.P.P.:

3.-IDENTIFICACIÓN:

Nombre del conjunto:
Nombre del edificio:
Uso Original: Casa Habitación
Uso Actual: Casa Habitación y Comercio
Época de Construcción:
Siglo: XIX ○ XX ●
Año de Construcción:

4.- CARACTERÍSTICAS:

Fachada: Aplanada y pintura
Muros: Sillar
Ancho de Muros: 0.70 Metros
Entrepisos:
Cubierta: Vigas de madera y terrado
Forma: Plana
Niveles: 1
Superficie del Predio: Metros Cuadrados
Área de Construcción: 750.40 Metros Cuadrados
Otros Elementos:
Estado de Conservación:
RESTAURADA ○ CONSERVADA ● DETERIORADA ○

Fecha de Levantamiento: Septiembre de 2000



SECRETARÍA
DE DESARROLLO URBANO
Y MEDIO AMBIENTE

5.- DATOS HISTÓRICOS: DATOS (1.-Orales, 2.- Documentales, 3.- Inscripciones)

6.- BIBLIOGRAFÍA:

7.- OBSERVACIONES:

Se trata de una estructura tipo casa habitación, de un solo nivel, localizada en esquina, fabricada a base de piedra de sillar, con cubierta de viguería y terrado, con algunos elementos de adorno a base de ladrillo, conservando inalterada su planta arquitectónica original, cuya forma es rectangular. En su fachada principal se distingue la sucesión de sus vanos de acceso, los que no tienen moldura alguna y conservan algunos el maderamen de origen. El detalle más característico del inmueble es su cornisa, elaborada a base de figuras tipo ménsulas y por un borde lineal escalonado, elementos ambos compuestos por piezas de ladrillo.



8.- BIENES MUEBLES:

MONUMENTOS
CONMEMORATIVOS

GOBIERNO DEL ESTADO DE TAMAULIPAS



PATRIMONIO HISTÓRICO ARTÍSTICO
EDIFICADO

SAN FERNANDO



No. FICHA SEDUMA: 001

No. CLAVE: 28 035 001

VISTA DE FACHADA



1.-LOCALIZACIÓN:

Estado:	Tamaulipas
Municipio:	San Fernando
Localidad:	San Fernando
Colonia o barrio:	Zona Centro
Calle y número:	Padre Mier esq. con Flores Magón
Distrito:	1
AGEB:	070-5

2.- ASPECTOS LEGALES:

Régimen de propiedad: Estatal

UBICACIÓN:



3.-IDENTIFICACIÓN:

Nombre del Conjunto:	Esc. Sec. Belisario Domínguez
Nombre:	Busto a Belisario Domínguez
Época de Construcción:	
Siglo:	XIX ○ XX ●
Año de Construcción:	1976-1977

Fecha de Levantamiento: Septiembre de 2000



SECRETARÍA
DE DESARROLLO URBANO
Y MEDIO AMBIENTE

5.- DATOS HISTÓRICOS: DATOS (1.-Orales, 2.- Documentales, 3.- Inscripciones)

2.- Senador de la República, víctima de la dictadura huertista. Nació en Comitán, Chiapas. Estudió medicina en San Cristóbal y se especializó en Europa. De regreso a Comitán fundó el periódico “El Vate”. Fue electo presidente municipal en 1911 y al año siguiente, senador suplente. Ocupó su curul al morir el senador propietario en 1913. A la muerte de Madero criticó la usurpación de Victoriano Huerta y pretendió, sin éxito, denunciarlo en la tribuna del Senado. Sin embargo, logró imprimir sus críticas, por lo que fue aprehendido en un hotel de la ciudad de México y llevado al panteón de Coyoacán, donde fue asesinado.

3.-



6.- OBSERVACIONES:

Busto ubicado en el interior de la Escuela Secundaria “Belisario Domínguez” y fue develado en 1976, la figura esta fabricada en bronce y colocada sobre un pedestal de concreto.



7.- BIBLIOGRAFÍA:

GOBIERNO DEL ESTADO DE TAMAULIPAS



PATRIMONIO HISTÓRICO ARTÍSTICO
EDIFICADO

SAN FERNANDO



No. FICHA SEDUMA: 002

No. CLAVE: 28 035 001

VISTA DE FACHADA



1.-LOCALIZACIÓN:

Estado: Tamaulipas
Municipio: San Fernando
Localidad: San Fernando
Colonia o barrio: Zona Centro
Calle y número: 2°. Centenario y G. Cortina

Distrito: 1
AGEB: 083-2

2.- ASPECTOS LEGALES:

Régimen de propiedad: Municipal

UBICACIÓN:



3.-IDENTIFICACIÓN:

Nombre del Conjunto: Plaza Morelos
Nombre: Busto a José María Morelos y Pavón
Época de Construcción: XIX ○ XX ●
Siglo: XIX ○ XX ●

Año de Construcción: 20 de Abril 1980

Fecha de Levantamiento: Septiembre de 2000



SECRETARÍA
DE DESARROLLO URBANO
Y MEDIO AMBIENTE

5.- DATOS HISTÓRICOS: DATOS (1.-Orales, 2.- Documentales, 3.- Inscripciones)

2.- José Ma. Morelos y Pavón.- Uno de los más ilustres de héroes de la Independencia Mexicana. Nació en Valladolid hoy Morelia, de familia modesta, fue dedicado a la herrería, y viajando de Michoacán a la Costa de Guerrero. Sin embargo su vocación lo hizo estudiar en 1791, a los 25 años de edad logró ingresar al colegio de San Nicolas. En 1796 recibió las ordenes sacerdotales, sirviendo en los curatos de Carácuaro, Michoacán y Necupétaro. Al iniciarse la guerra de Independencia, Morelos se presentó a Hidalgo quien lo envió a revolucionar al sur, región que Morelos conocía perfectamente. Fue un verdadero genio militar. El sitio de Cuautla fue una jornada que lo llenó de gloria y le dió merecida fama. En 1813 convocó en Chilpancingo un congreso nacional para dar bases jurídicas a la independencia de México. Finalmente, Morelos fue derrotado en Tezmalaca, conducido a México juzgado, degrada, condenado y, el 22 de diciembre de 1815 fue fusilado en San Cristóbal , Ecatepec.

3.-



6.- OBSERVACIONES:

El presente busto erigida en homenaje a uno de los caudillos de la independencia esta ubicado en la Plaza Morelos y se encuentra fabricado a base de bronce apoyada sobre un basamento de concreto. Fue develado en la administración del C. Lic. José López Portillo en 1980.



7.- BIBLIOGRAFÍA:

Nueva Enciclopedia Universal
Carrugio, S.A.
Ediciones Barcelona

GOBIERNO DEL ESTADO DE TAMAULIPAS



PATRIMONIO HISTÓRICO ARTÍSTICO
EDIFICADO

SAN FERNANDO



No. FICHA SEDUMA: 003

No. CLAVE: 28 035 001

VISTA DE FACHADA



1.-LOCALIZACIÓN:

Estado:	Tamaulipas
Municipio:	San Fernando
Localidad:	San Fernando
Colonia o barrio:	Zona Centro
Calle y número:	2°. Centenario y Ruiz Cortina
Distrito:	1
AGEB:	083-2

2.- ASPECTOS LEGALES:

Régimen de propiedad: Municipal

UBICACIÓN:



3.-IDENTIFICACIÓN:

Nombre del Conjunto:	Busto de José de Escandón
Nombre:	
Época de Construcción:	XIX ○ XX ●
Siglo:	
Año de Construcción:	1989

Fecha de Levantamiento: Septiembre de 2000



SECRETARÍA
DE DESARROLLO URBANO
Y MEDIO AMBIENTE

5.- DATOS HISTÓRICOS: DATOS (1.-Orales, 2.- Documentales, 3.- Inscripciones)

2.- José de Escandón y Helguera militar y colonizador, nació en Soto la Marina, España. En el año de 1700. Lugar próximo a la Ciudad de Santander en las montañas de Burgos de Castilla la Vieja, provincia de Santander. Fué hijo de Juan de Escandón y de Rumoroso y de Francisca de la Helguera y de la Llata, habiendo hecho los primeros estudios en su pueblo natal. En 1715 vino a México en la flotilla de Joseph de Vertiz y Ontañón, quien el 15 de diciembre del mismo año tomó posesión de la gobernatura y capitanía general de Yucatán.

En 1721 pasó a la Ciudad de Querétaro para servir como Sargento Mayor de Infantería y Caballería de las compañías milicianas; interviniendo en diversas operaciones efectuadas en las fronteras de la Sierra Gorda.

Casó en 1724 con María Antonia de Ossio y Ocampo, hija el Capitán Agustín de Ossio y Campo y ana de arroyo, de acaudaladas familias de Querétaro. Desde 1736 pasó a la Sierra Gorda, región en la que realizó amplia y reconocida labor de pacificación por lo que en 1751, se le extendió el título de Teniente General de la Sierra Gorda y sus fronteras, recibiendo previamente el título de castilla del condado de la Sierra Gorda, según acuerdo real de Fernando Sexto expedido en San Lorenzo del Escorial el 23 de octubre de 1749. Desde 1739 el Rey de España ordenó la integración de una Junta de Guerra y hacienda compuesta por el virrey, algunos oidores de la real audiencia y otros funcionarios, a efecto de que el primero eligiera la persona más apta para la pacificación y la colonización del territorio llamado del seno mexicano, lo que se viene a hacer hasta el 3 de septiembre de 1746 cuando el Primer Conde de Revillagigedo designó a José de Escandón su lugarteniente en dicha costa para preceder a la empresa colonizadora. La expedición referida tomó un año y medio de preparativos, partiendo de Querétaro en diciembre de 1748 con 750 soldados y más de 2500 personas incluyendo niños; se inició el proceso colonizador con el establecimiento de la villa de Ilera el día de navidad en 1748, seguido de la fundación de otras poblaciones para sumar 20, fundadas en dos etapas entre los años de 1748 y 1751, siendo los colonos en su mayor parte gente nacida ya en México en la Huasteca, en el Nuevo Reino de León y en Coahuila, San Luis Potosí y Querétaro considerandose como capital a la Villa de Santander y nombrandose a la Colonia Nuevo Santander, la colonización fincó poblaciones hasta la línea del Río Bravo extendiéndose hasta más allá de esta corriente con la fundación de Laredo, en la margen izquierda de la misma y con el establecimiento de la hacienda de dolores a 12 leguas al noroeste de la antigua revilla en territorio que hoy pertenece a Texas.

José de Escandón murió en 1770 en la Ciudad de México antes de concluir el juicio que se resolvió postmortem con plena absolución a principios de 1775

3.-



6.- OBSERVACIONES:

En memoria al gran colonizador don José de Escandón y Helguera, fue develado este monumento en 1989 y que se encuentra fabricado a base de bronce sobre un basamento en 3 niveles de concreto recubierto con mármol.



7.- BIBLIOGRAFÍA:

Diccionario Biográfico de Tamaulipas
Juan Fidel Zorrilla
Carlos González Salas
Pag. 135-137
1a. Edición 1984

GOBIERNO DEL ESTADO DE TAMAULIPAS



PATRIMONIO HISTÓRICO ARTÍSTICO EDIFICADO

SAN FERNANDO



No. FICHA SEDUMA: 004

No. CLAVE: 28 035 001

VISTA DE FACHADA



1.-LOCALIZACIÓN:

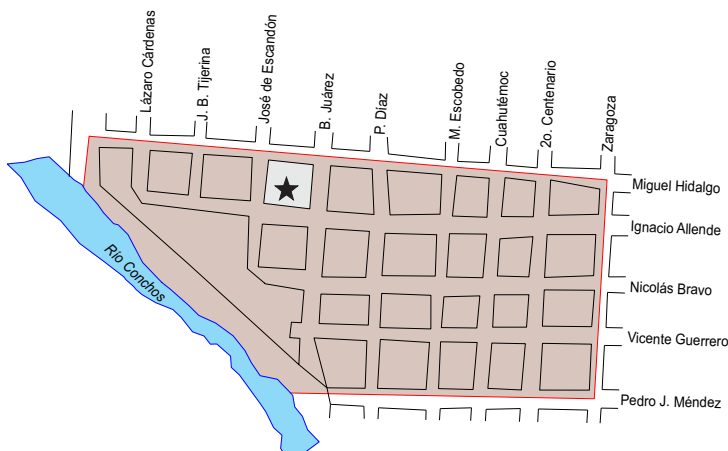
Estado: Tamaulipas
Municipio: San Fernando
Localidad: San Fernando
Colonia o barrio: Zona Centro
Calle y número: Hidalgo y Allende

Distrito: 1
AGEB: 087-0

2.- ASPECTOS LEGALES:

Régimen de propiedad: Municipal

UBICACIÓN:



3.-IDENTIFICACIÓN:

Nombre del Conjunto: Plaza Juárez
Nombre: Busto de Benito Juárez
Época de Construcción: Siglo: XIX ○ XX ●

Año de Construcción: 1906

Fecha de Levantamiento: Septiembre de 2000



SECRETARÍA
DE DESARROLLO URBANO
Y MEDIO AMBIENTE

5.- DATOS HISTÓRICOS: DATOS (1.-Orales, 2.- Documentales, 3.- Inscripciones)

2.- Lic. Benito Juárez.- Nació en San Pablo de Guelatao, Oaxaca, donde solo vivían 20 familias, el 21 de marzo de 1806; murió en la Cd. de México el 18 de julio de 1872. Sus padres, Marcelino Juárez y Brígida García, eran indios zapotecas.

Se le bautizó en Santo Tomás Ixtlan con el nombre de Pablo Benito. A los tres años de edad quedó huérfano, junto con sus hermanas mayores Josefa y Rosa. Vivió con sus abuelos paternos, Pedro Juárez y Justa López, hasta que murieron, pasando entonces al cuidado de un tío suyo que tenía un rebaño de ovejas, del cual fue pastor. Al lado de este empezó a aprender el castellano, aunque también asistía a la escuela municipal.

El 17 de diciembre de 1818 se fugó del pueblo porque había perdido una oveja y se fue a pie a la Ciudad de Oaxaca, a donde la noche de ese mismo día, refugiándose en la casa de Antonio Maza, de origen español, donde servía su hermana Josefa. Tres semanas más tarde entró al servicio doméstico del fraile Lego Antonio Salanueva, quien le patrocinó sus estudios en el seminario.

En 1825 terminó los cursos de gramática latina, en 1827 los de filosofía escolástica y en 1828 los de teología moral, pero cuando estaba a punto de ordenarse sacerdote se inscribió (1829) en el Instituto de Ciencias y Artes el estado, recién establecido, para seguir la carrera de Derecho. En 1830 se le confió la cátedra de física, siendo ya pasante, y el 13 de enero de 1834 recibió el título de Abogado.

Juárez formaba parte del grupo de liberales oaxaqueños cuyo mentor era Miguel Méndez, otro indígena de la sierra. Debido a esos vínculos y a su prestigio de hombre capaz y grave, fue electo regidor del Ayuntamiento en 1831. El 31 de julio de 1843 se casó con Margarita Maza, hija de la familia que lo acogió cuando escapó de Guelatao. En 1844 fue secretario de gobierno en la administración centralista del general Antonio de León. Pero renunció a su puesto cuando se trató de consignar a quienes se negaban a pagar los diezmos eclesiásticos.

En ese lapso (23 de noviembre) se expidió la Ley sobre Administración de Justicia, y orgánica de los tribunales de la nación, del distrito y territorios, o Ley Juárez, que suprimió los fueros eclesiásticos y militares. Esta disposición, primera propiamente de la reforma, provocó violentos pronunciamientos armados y verbales de los conservadores y el clero, la renuncia del presidente Álvarez y el advenimiento de la administración moderada de Ignacio Comonfort. Juárez regresó a Oaxaca como gobernador del estado (10 de enero de 1856 a 25 de octubre de 1857). En ese lapso, reinstaló el Instituto de Ciencias y Artes, que santa ana había rebajado a la categoría de escuela preparatoria; mejoró la instrucción pública; influyó para introducir, en la constitución local el sufragio directo para la elección de gobernador; reorganizó la hacienda y la administración de justicia; sancionó los códigos civil y criminal del estado, y restableció dos veces el orden público: con energía en ixcapa y con prudencia en Tehuantepec. Mientras tanto, en la capital de la república se discutía y promulgaba la nueva constitución. En septiembre fue electo Juárez gobernador constitucional. Expidió un decreto suspendiendo por dos años el pago de la deuda exterior, lo cual dio oportunidad al ministro de Francia para romper las relaciones diplomáticas con México y precipitar la intervención extranjera; a los conservadores exiliados en Europa, para reactualizar los proyectos de monarquía; y a los partidarios del general Jesús González ortega, para pedir, sin éxito (7 de septiembre), la renuncia na Juárez, atribuyéndole falta de capacidad y energía para resistir la invasión que ya se presumía inevitable. El 20 de abril los franceses entraron a Orizaba. El 12 de abril Juárez expidió un manifiesto: "mexicanos: el supremo magistrado de la nación... Os invita a secundar sus esfuerzos en la defensa de la independencia; cuenta para ello con todos vuestros recursos, con toda vuestra sangre y está seguro de que, siguiendo los consejos del patriotismo, podremos consolidar la obra de nuestros padres. Espero que preferiran todo género de infortunios y desastres, al vilipendio y al oprobio de perder la independencia o de consentir que extraños vengán a arrebataros nuestras instituciones y a intervenir en nuestro régimen interior. Tengamos fe en la justicia de nuestra causa, tengamos fe en nuestros propios esfuerzos y unidos salvaremos la independencia de México, haciendo triunfar no solo a nuestra patria, sino los principios de respeto y de inviolabilidad de la soberanía de las naciones".

Juárez fue reelecto en 1867 y en 1871. Desde el triunfo de la república, los liberales se habían dividido en tres grupos: juaristas, lerdistas y porfiristas. Lerdo de tejada era presidente de la suprema corte de justicia y el general Porfirio Díaz se había retirado a su pequeña propiedad rustica de la noria, en el estado de Oaxaca. El 1º de octubre de 1871, aun cuando la gran mayoría de los diputados había votado por la reelección de Juárez, un grupo de jefes y oficiales porfiristas - negrete, Toledo, cosío pontones, chavarría y otros - se apoderó de la cárcel de belén y de la ciudadela, donde estaban depositados los pertrechos de guerra y casi toda la artillería. Juárez confió el contraataque a los generale Alejandro garcia, sostenes rocha y donato guerra, que reprimieron casi inmediatamente la asonada. Con motivo de estos sucesos, el congreso concedió facultades extraordinarias al presidente. El general Díaz proclamó entonces el plan de la noria, oponiéndose a la reelección, que tuvo el efecto de provocar una poderosa sublevación que el propio Juárez, al asumir nuevamente la presidencia el 1º de diciembre, no vaciló en calificar de "amenazadora". Cuatro meses después (1º abril de 1872), sin embargo, pudo informar al congreso que gracias a las victorias de Oaxaca y zacatecas, y a otras ventajas de orden militar, el gobierno había echado por tierra "los proyectos de los revoltosos". Díaz, sin embargo reapareció en Tepic y empezó a reunir nuevos elementos para reanudar la campaña; pero el 18 de julio de 1872 murió el presidente Juárez y ese hecho puso fin al conflicto.

3.-



6.- OBSERVACIONES:

Busto ubicado en la plaza que lleva su mismo nombre, este homenaje al gran personaje Benito Juárez esta elaborado a base de bronce y apoyado sobre base de concreto; fue develado en 1906.



7.- BIBLIOGRAFÍA:

Enciclopedia de México
Ed. Mexicana, S.A. de C.V.
3a. Edición Tomo X
México, D.F. 1978
Efemérides Victorenses, Antonio Maldonado

GOBIERNO DEL ESTADO DE TAMAULIPAS



PATRIMONIO HISTÓRICO ARTÍSTICO
EDIFICADO

SAN FERNANDO



No. FICHA SEDUMA: 005

No. CLAVE: 28 035 001

VISTA DE FACHADA



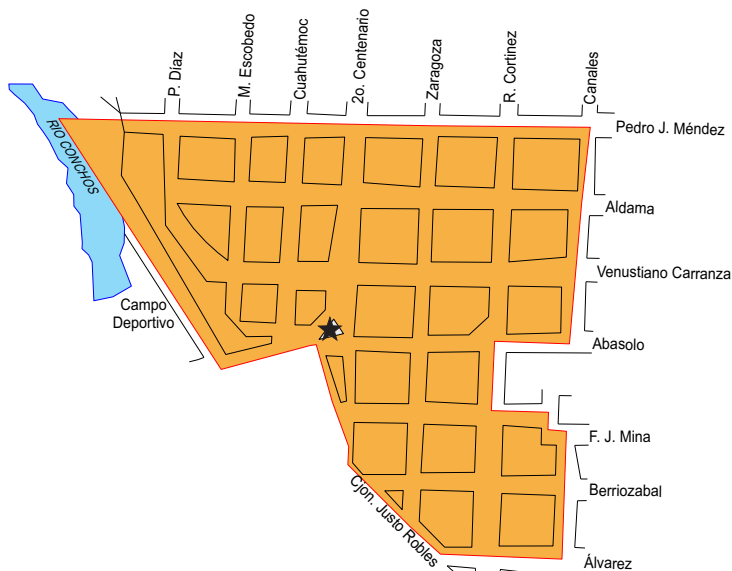
1.-LOCALIZACIÓN:

Estado:	Tamaulipas
Municipio:	San Fernando
Localidad:	San Fernando
Colonia o barrio:	Fracc. Las Fuentes
Calle y número:	2°. Centenario y Abasolo
Distrito:	1
AGEB:	088-5

2.- ASPECTOS LEGALES:

Régimen de propiedad: Municipal

UBICACIÓN:



3.-IDENTIFICACIÓN:

Nombre del Conjunto:	Monumento a la Madre
Nombre:	
Época de Construcción:	XIX ○ XX ●
Siglo:	
Año de Construcción:	10 de Mayo de 1983

Fecha de Levantamiento: Septiembre de 2000



SECRETARÍA
DE DESARROLLO URBANO
Y MEDIO AMBIENTE

5.- DATOS HISTÓRICOS: DATOS (1.-Orales, 2.- Documentales, 3.- Inscripciones)

2.- El día de la madre es una fiesta familiar, de creación reciente, en que esposos e hijos rivalizan en obsequiar a la Madre. A su difusión han contribuido los colegios y escuelas, con la celebración de actos destinados a estimular en los niños el amor filial, y los grandes almacenes que se hacen de ese día un magnifico motivo de propaganda para la venta de sus artículos. La idea se debe a la norteamericana Anna Jarvis, que en 1907 consiguió verla establecida en Filadelfia; el presidente Wilson, autorizado por el senado, proclamó en 1914 Día de la Madre el segundo domingo de mayo, fecha que también se observa en Canada. Algunas Repúblicas Hispanoamericanas, como México, fijaron ésta fiesta en el 10 de mayo. En España, después de haberse celebrado algunos años coincidiendo con la fiesta de la inmaculada (8 de diciembre), se celebra el Día de la Madre el primer domingo de mayo.

3.-



6.- OBSERVACIONES:

Monumento erigido en homenaje a la Madre el cual se encuentra elaborado a bases de bronce sobre un basamento de 3 piezas al pie una escalinata que rema en dicho basamento



7.- BIBLIOGRAFÍA:

Nueva Enciclopedia Universal
Carrugio, S.A.
Ediciones Barcelona

GLOSARIO DE TÉRMINOS

ÁBSIDE	Arco, toda la figura, mueble o adorno redondo. En una antigüedad cristiana, se llamaba así la cabecera de la nave central de la basílica.
ADOSAR	Arrimar una cosa a otra.
ALMOHADILLADO	Se dice de las piedras de cantería trabajadas de tal conformidad que muestran visible la trabazón de sus lechos y juntas.
ARCADAS.	Fila de columnas que soportan una serie de arcos, bien formado parte de la estructura de un edificio, o bien separada de la misma.
ARCO.	Curva que describe una bóveda o la parte superior de un vano. Elemento de construcción, cuyo perfil es el de una curva que sostiene un muro por encima de un hueco.
ARGAMASA .	Mezcla de cal, arena y agua que se usa en albañilería.
ARQUITRABE.	Este término designa originalmente una viga maestra en la carpintería. Se aplica en la arquitectura griega al dintel que reposa directamente del entablamento.
ATRIO.	Espacio exterior que ciñe o antecede a una iglesia. A veces esta limitado por una reja o una barda de mampostería.
BALAUSTRADA.	Barandilla balaustres alineados en hilera y recubiertos con una tablilla que los une.
BALCÓN.	Plataforma saliente, al exterior de las fachadas, al nivel de los pisos interiores, protegida por un antepecho ciego, una balaustrada o una barandilla.
CAPITEL.	Piedra labrada que lleva un conjunto de molduras y ornamentos que corona el fuste de una columna, de una pilastra o de un pilar, que recibe y expresa su función estructural de concentrar la carga del establecimiento sobre el apoyo aislado, del cual forma parte.
CARTELA.	Moldura.
EPÍSTOLA.	Carta
ESTRIAS.	Canal cóncavo en forma de media caña labrada en la columna y las pilastras, en dirección de su eje y otras

superficies de diferentes objetos de ebanistería, platería, cerámica, etc.

- FRISO.
1. En el arte Griego, parte del establecimiento colocado entre arquitrabe y la cornisa.
 2. Cenefa horizontal ornamentada con pintura o escultura, sobre el parámetro de un muro.
- FONTÓN.
- Parámetro, generalmente triangular, inscrito entre dos tramos inclinados de cornisa o una sola cornisa curvada y el establecimiento.
- GRECA.
- Ornamentación plana y continua, compuesta de líneas rectas, horizontales, verticales que vuelven siempre sobre si mismas, generalmente en forma de banda y que adornan superficies lisas.
- GUARDA POLVO.
1. Resguardo que se pone encima de una cosa para reservarla del polvo.
 2. Tejadillo voladizo construido sobre un balcón para desviar las aguas llovedizas.
- GUIRNALDA.
- Adorno de escultura que representa flores, follajes, frutas, generalmente como trenza colgante, mas gruesa al centro que en los extremos, utilizadas para decorar frisos y entrepaños.
- IMPOSTAS.
1. Hilada de sillería algo voladiza y en ocasiones con molduras, sobre lo que se apoya un arco o bóveda.
 2. Faja que corre horizontalmente en la fachada de los edificios a la altura de los diversos pisos.
- JAMBA.
- Cada una de las piezas de madera que sostienen los lados de una puerta o ventana. Cada uno de los elementos verticales que sostienen un arco o dintel de puerta o ventana.
- JÓNICO.
- Orden arquitectónico.
- MACHICHEMBRADO.
- La ensambladura practicada por medio de una ranura, en la cual, entra una lengüeta o espiga.
- MARQUESINA.
1. Cubierta que se pone sobre la tienda de campaña para guardarse de la lluvia.
 2. Cobertizo que avanza sobre una puerta, escalinata o andén para resguardarse de la lluvia. Sinónimo: alero.

MEDALLÓN.	Placa circular o elíptica con figuras o bustos pintados o esculpidos en relieve, enmarcados por un elemento decorativo que se coloca en recuadros o cartelas. Obra de escultura ovalada en la cual se esculpen en bajo relieve asuntos históricos, emblemas.
MOLDURA.	Ornamentaciones que se desarrollan longitudinalmente sobre perfil que no cambia y que quedan acopladas con unas a las otras.
NICHO.	Hueco profundo en un muro, generalmente semicilíndrico y terminado por un cuarto de esfera, con una superficie horizontal en su base que sirve para colocar una estatua, garrafón, etc.
OCHAVO.	Octagonal: Polígono ochavado, ladrillo ochavado.
OJIVA	Aquella cuyos dos cañones cilíndricos se cortan el uno al otro. Este término no significa arco apuntado sino arco tendido diagonalmente como refuerzo, bajo una bóveda, para consolidarla.
PATERA.	Plato que se usaba en los sacrificios antiguos.
PEDESTAL.	Cuerpo o soporte que sostiene una columna, una estatua, etc. Base de la parte inferior de un orden de columnas paralelas, unidas en la parte superior por vigas de madera.
PILASTRA.	Soporte rectangular que sobresale de una pared y que en los órdenes clásicos sigue las proporciones y líneas correspondiente.
PINÁCULO.	Parte superior y más alta de un templo o edificio. Cúspide. 3. Adorno piramidal o cónico que remata un capitel.
PORTADA.	El conjunto de elementos arquitectónicos ornatos con que se adornan la puerta de la fachada de un edificio.
PÓRTICO.	Construcción soportada por columnas que antecede a un edificio o grupo de edificios. Galería con arcadas o columnas a lo largo de un muro de fachada o de patio.
PRETIL.	<ol style="list-style-type: none"> 1. barandilla, antepecho. 2. escalón de ancho suficiente que hay en algunos

puentes y calles al extremo inferior de cada antepecho.

QUIMERA.	Monstruo fabuloso con cabeza de león, cuerpo de cabra y cola de dragón, muy utilizado en la edad media y el renacimiento.
RODAPIE.	1. Paramento de madera u otro material con que se cubre el derredor de la parte baja de las barandillas de los balcones e. Faja de nivel bajo, que se pone al rededor de las habitaciones de madera, piedra o simplemente de pintura de un color diferente al del muro.
ROSETÓN.	Adorno arquitectónico compuesto de un centro o botón, al rededor del cual, se agrupan las hojas de madera de formar una forma circular que semeje a una rosa abierta.
TÍMPANO.	Espacio triangular entre dos cornisas inclinada de un frontón como llamada derrames y la horizontal de su base.
TORRE.	Construcción cilíndrica o prismática, más alta que ancha, aislada o que sobre sale de un edificio.
TRIGLIFO.	Miembro arquitectónico en forma de rectángulo saliente y surcado por tres canales.
TRONERA.	Abertura en el parámetro de una muralla o en el espaldón de una batería.
VANO.	Parte del muro en que hay apoyo para el techo o la bóveda, como los huecos de ventanas y puertas.
VOLUTA.	Roleo, adorno en forma espiral o caracol que se coloca en los capiteles cónicos y compuestos.
ZAGUÁN.	Pórtico, pieza cubierta, inmediata la puerta de entrada y que sirve de vestíbulo en una casa.

BIBLIOGRAFIA. *Vocabulario arquitectónico ilustrado.*
Secretaría de Asentamientos Humanos y Obras Públicas,
México, 1980.