

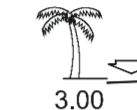
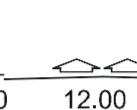


### SIMBOLOGÍA











**58 - 64 m.**  
 VIALIDAD DE ACCESO CONTROLADO

**38 - 42 m.**  
 VIALIDAD PRIMARIA

**18 - 22 m.**  
 VIALIDAD SECUNDARIA

**12 - 16 m.**  
 VIALIDAD LOCAL

**CRUCEROS VIALES IMPORTANTES**  
 ACTUAL

 VIALIDAD DE ACCESO CONTROLADO EXISTENTE  
 VIALIDAD PRIMARIA EXISTENTE  
 VIALIDAD PRIMARIA PROPUESTA  
 VIALIDAD SECUNDARIA EXISTENTE

Lic. Tomás Yarrington Ruvalcaba  
 C. Gobernador Constitucional del Estado de Tamaulipas

Lic. Mercedes del Carmen Guillén V.  
 C. Secretario General de Gobierno

Ing. Juan Miguel García García  
 C. Secretario SEDUE

Oscar A. Hinojosa Sánchez  
 C. Director Gral. de Des. Sustentable


Ing. César Augusto Verastegui Ostos  
 C. Presidente Municipal XICOTENCATL

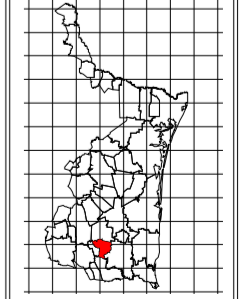
Profr. Javier Fernández Carrera  
 C. Secretario del Ayuntamiento XICOTENCATL

Ing. Arturo Rubio Loredo  
 C. Director de Obras Públicas XICOTENCATL


Gobierno del Estado de Tamaulipas  
 Secretaría de Desarrollo Urbano y Ecología

### ESTRUCTURA VIAL

Norte 

Localización: 

Fecha: Aprobado en Sesión Ordinaria de Cabildo # Vigesima Novena, del 5 de Marzo de 2004  
 No. de Plano: **04**

Escala Gráfica: 

**PARA CONSULTA**