

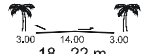



SIMBOLOGÍA




 58 - 64 m.
 DE ACCESO CONTROLADO









 38 - 42 m.
 VIALIDAD PRIMARIA


 18 - 22 m.
 VIALIDAD SECUNDARIA


 12 - 16 m.
 VIALIDAD LOCAL

CRUCEROS VIALES IMPORTANTES

 ACTUAL
 A FUTURO

 VIALIDAD DE ACCESO CONTROLADO EXISTENTE
 VIALIDAD PRIMARIA EXISTENTE
 VIALIDAD PRIMARIA PROPUESTA
 VIALIDAD SECUNDARIA EXISTENTE
 VIALIDAD SECUNDARIA PROPUESTA
 CORREDOR PEATONAL (BANQUETA)
 CUERPOS DE AGUA

Lic. Tomás Yarrington Ruvalcaba
C. Gobernador Constitucional del Estado de Tamaulipas

Lic. Mercedes del Carmen Guillén Vicente
C. Secretario General de Gobierno

Ing. Juan Miguel García García
C. Secretario SEDUE

Oscar A. Hinojosa Sánchez
C. Director Gral. de Des. Sustentable


C. José Angel Bernal Delgado
C. Presidente Municipal

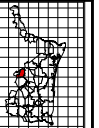
C. Consuelo Jova Estrada Gutiérrez
C. Secretario del Ayuntamiento
VILLAGRÁN

C. Eliseo Alcocer Rodríguez
C. Director de Obras Públicas
VILLAGRÁN

Gobierno del Estado de Tamaulipas
Secretaría de Desarrollo Urbano y Ecología

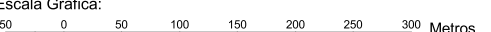
ESTRUCTURA VIAL


 Norte

Localización: 

Fecha: Aprobado en Sesión Ordinaria de Cabildo celebrada el 25 de Junio de 2004 Acta No. 30

No. de Plano: 04

Escala Gráfica:  50 0 50 100 150 200 250 300 Metros