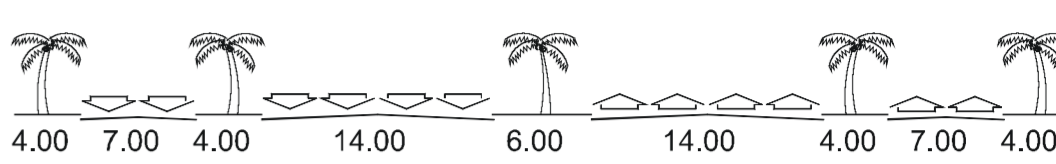
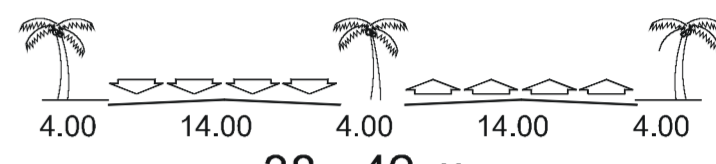


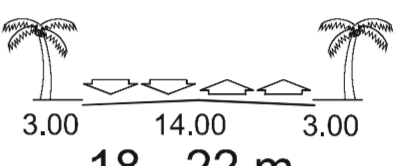
SIMBOLOGÍA



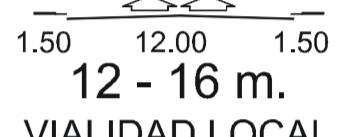
 58 - 64 m.
 VIALIDAD DE ACCESO CONTROLADO



 38 - 42 m.
 VIALIDAD PRIMARIA












 18 - 22 m.
 VIALIDAD SECUNDARIA



 12 - 16 m.
 VIALIDAD LOCAL

CRUCEROS VIALES IMPORTANTES


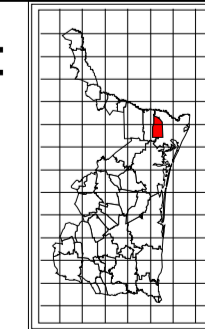

-  ACTUAL
-  FUTURO
-  VIALIDAD DE ACCESO CONTROLADO EXISTENTE
-  VIALIDAD DE ACCESO CONTROLADO PROPUESTA
-  VIALIDAD PRIMARIA EXISTENTE
-  VIALIDAD PRIMARIA PROPUESTA
-  VIALIDAD SECUNDARIA EXISTENTE
-  VIALIDAD SECUNDARIA PROPUESTA
-  CUERPOS DE AGUA

Lic. Tomás Yarrington Ruvalcaba
C. Gobernador Constitucional del Estado de Tamaulipas

Lic. Mercedes del Carmen Guillén V. C. Secretario General de Gobierno	Ing. Juan Miguel García García C. Secretario SEDUE
Oscar A. Hinojosa Sánchez C. Director Gral. de Desarrollo Sustentable	Ing. Osvaldo Gutierrez Rodríguez C. Presidente Municipal
Lic. Sergio Torres Martínez C. Secretario del Ayuntamiento	Ing. Antonio Hernández Reveles C. Director de Obras Públicas Municipales

Gobierno del Estado de Tamaulipas
Secretaría de Desarrollo Urbano y Ecología

ESTRUCTURA VIAL

 Norte	Localización: 
APROBACIÓN DE CABILDO N° de Acta : 66 Fecha de Aprobación : 10 de Septiembre de 2003	No. de Plano: 04
Escala Gráfica: 	

PARA CONSULTA