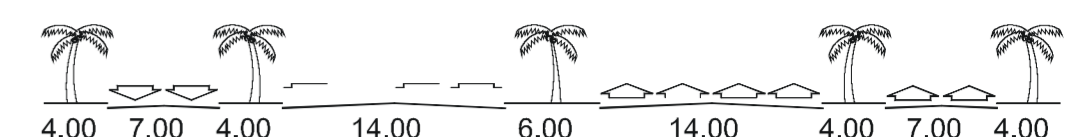

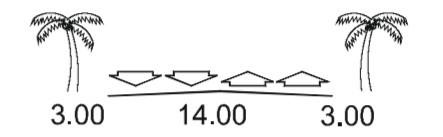
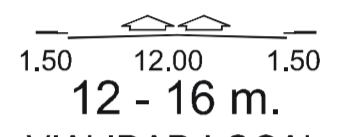





SIMBOLOGIA


58 - 64 m.
 VIALIDAD DE ACCESO CONTROLADO


38 - 42 m.
 VIALIDAD PRIMARIA


18 - 22 m.
 VIALIDAD SECUNDARIA


12 - 16 m.
 VIALIDAD LOCAL

-  CRUCEROS VIALES EXISTENTES
-  CRUCEROS VIALES A FUTURO
-  VIALIDAD PRIMARIA EXISTENTE

Lic. Tomás Yarrington Ruvalcaba
 C. Gobernador Constitucional del Estado de Tamaulipas

Lic. Mercedes del Carmen Guillen V.
 C. Secretario General de Gobierno

Ing. Juan Miguel García García
 C. Secretario SEDUE

Oscar A. Hinojosa Sánchez
 C. Director Gral. Des. Sustentable


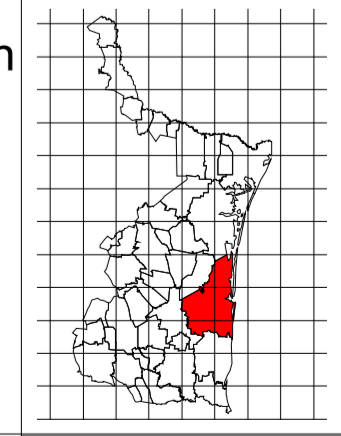
Prof. Juvenal Martínez Vázquez
 C. Presidente Municipal
 SOTO LA MARINA

Prof. Alberto J. Castillo García
 C. Secretario del Ayuntamiento
 SOTO LA MARINA


Ing. Luis Manuel Ruiz Ramos
 C. Director de Obras Públicas Mpaes.
 SOTO LA MARINA

Gobierno del Estado de Tamaulipas
 Secretaria de Desarrollo Urbano y Ecología

ESTRUCTURA VIAL

Fecha: Aprobado en Sesión Ordinaria de Cabildo Celebrada el día 27 de Septiembre del 2004 Acta No. 108
 No. de Plano: **04**

Escala Gráfica: 

PARA CONSULTA