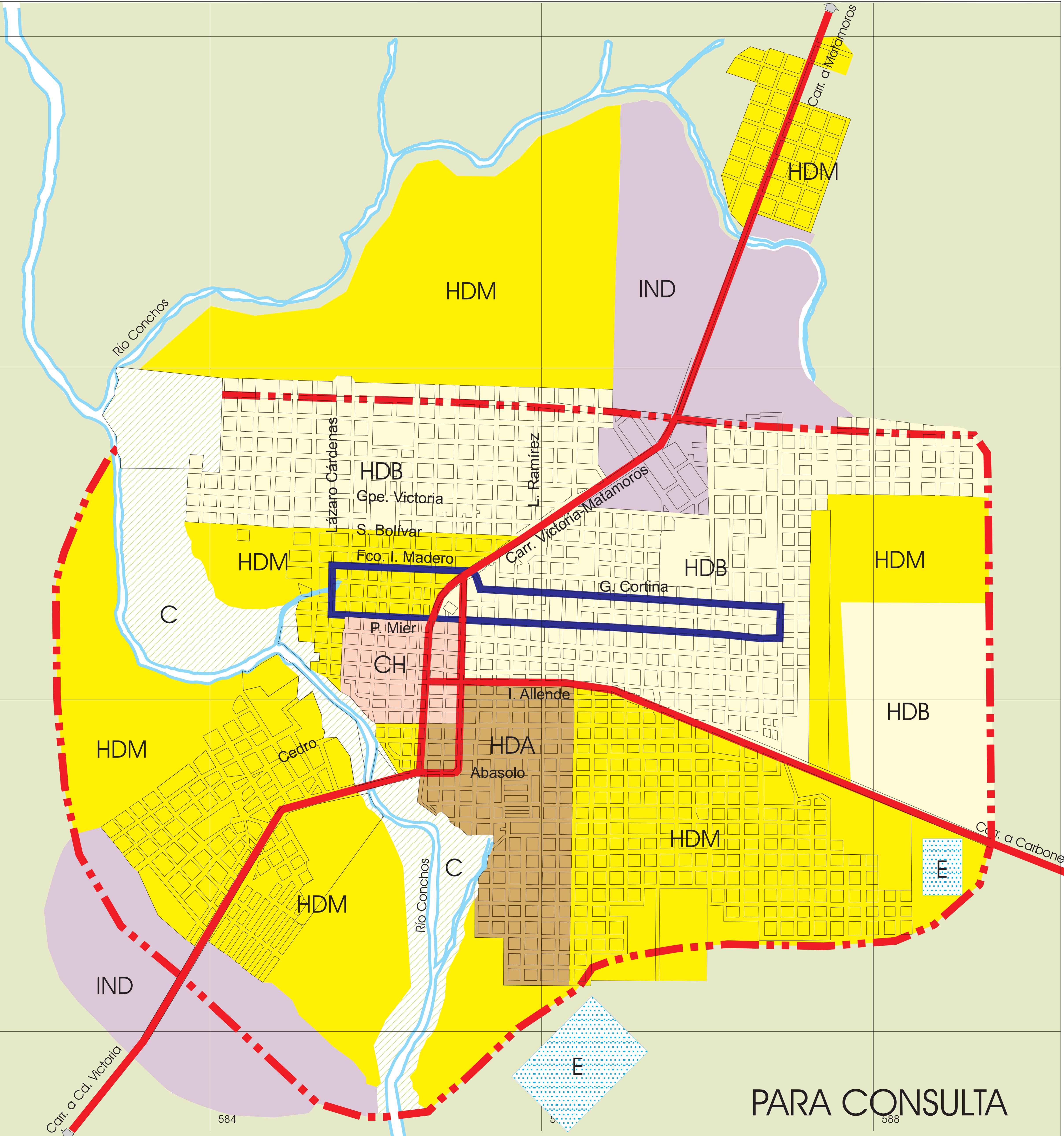



2752

2750

2748

2746



TAMAULIPAS



GOBIERNO DEL ESTADO

H. AYUNTAMIENTO DE SAN FERNANDO

SIMBOLOGIA

- HDA HABITACIONAL DENSIDAD ALTA
- HDM HABITACIONAL DENSIDAD MEDIA
- HDB HABITACIONAL DENSIDAD BAJA
- CUR1 CORREDOR URBANO PRIMARIO
- CUR2 CORREDOR URBANO SECUNDARIO
- SCU SUBCENTROS URBANOS
- CH CENTRO HISTÓRICO
- IND. INDUSTRIA
- ZS ZONA DE SALVAGUARDA
- C AREA DE CONSERVACIÓN
- E EQUIPAMIENTO

Lic. Tomás Yarrington Ruyalcaba
C. Gobernador Constitucional del Estado de Tam.

Lic. Homero Díaz Rodríguez
C. Secretario General de Gobierno

Ing. Juan Miguel García García
C. Secretario de SEDUE

PRESIDENCIA MUNICIPAL
CD. SAN FERNANDO, TAM.

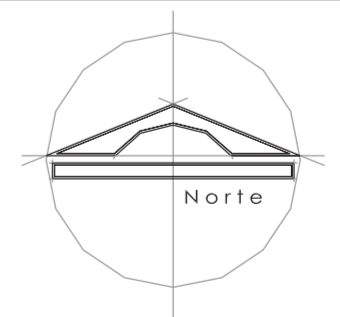
Dr. Gabriel de la Garza Garza
C. Presidente Municipal

Lic. Tomás Arturo Rivera Loo
C. Secretario del Ayuntamiento

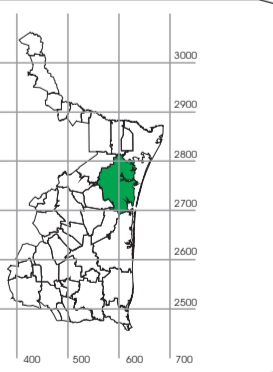
Ing. Rodolfo Zapata Charles
C. Director de Des. Urb. Municipal

Cuadro de Revisiones

No.	Revisión	Descripción



LOCALIZACION



Gobierno del Estado de Tamaulipas
Secretaría de Desarrollo Urbano y Ecología

ZONIFICACION SECUNDARIA

Fecha: Marzo 2001	No. de Plano: 03
Escala Numérica: Se rige por la Escala Gráfica	Escala Gráfica: 0 1 2 5 Km.

PARA CONSULTA

584

586

588