
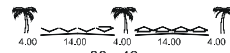






SIMBOLOGÍA



 58 - 64 m.
 VIALIDAD DE ACCESO CONTROLADO



 38 - 42 m.
 VIALIDAD PRIMARIA



 18 - 22 m.
 VIALIDAD SECUNDARIA



 12 - 16 m.
 VIALIDAD LOCAL


CRUCEROS VIALES IMPORTANTES


 ACTUAL

 VIALIDAD DE ACCESO CONTROLADO PROPUESTA

 VIALIDAD PRIMARIA EXISTENTE

 VIALIDAD PRIMARIA PROPUESTA

 VIALIDAD SECUNDARIA PROPUESTA

 CUERPOS DE AGUA

Lic. Tomás Yarrington Ruvalcaba
 C. Gobernador Constitucional del Estado de Tamaulipas

Lic. Mercedes del Carmen Guillen Vicente
 C. Secretario General de Gobierno

Ing. Juan Miguel García García
 C. Secretario SEDUE

Oscar A. Hinojosa Sánchez
 C. Director Gral. de Desarrollo Sustentable


C. José Alberto Estrada Castro
 C. Presidente Municipal
 PALMILLAS

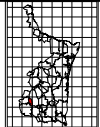
C. Laura Córdova Castillo
 C. Secretario del Ayuntamiento
 PALMILLAS

C. Gustavo Campa Camacho
 C. Director de Obras Públicas
 PALMILLAS

Gobierno del Estado de Tamaulipas
 Secretaría de Desarrollo Urbano y Ecología


ESTRUCTURA VIAL


 Norte

Localización: 

Fecha: Aprobado en Sesión Ordinaria No. 8 de fecha 17 de Junio de 2004.

No. de Plano: 04

Escala Gráfica:  Metros