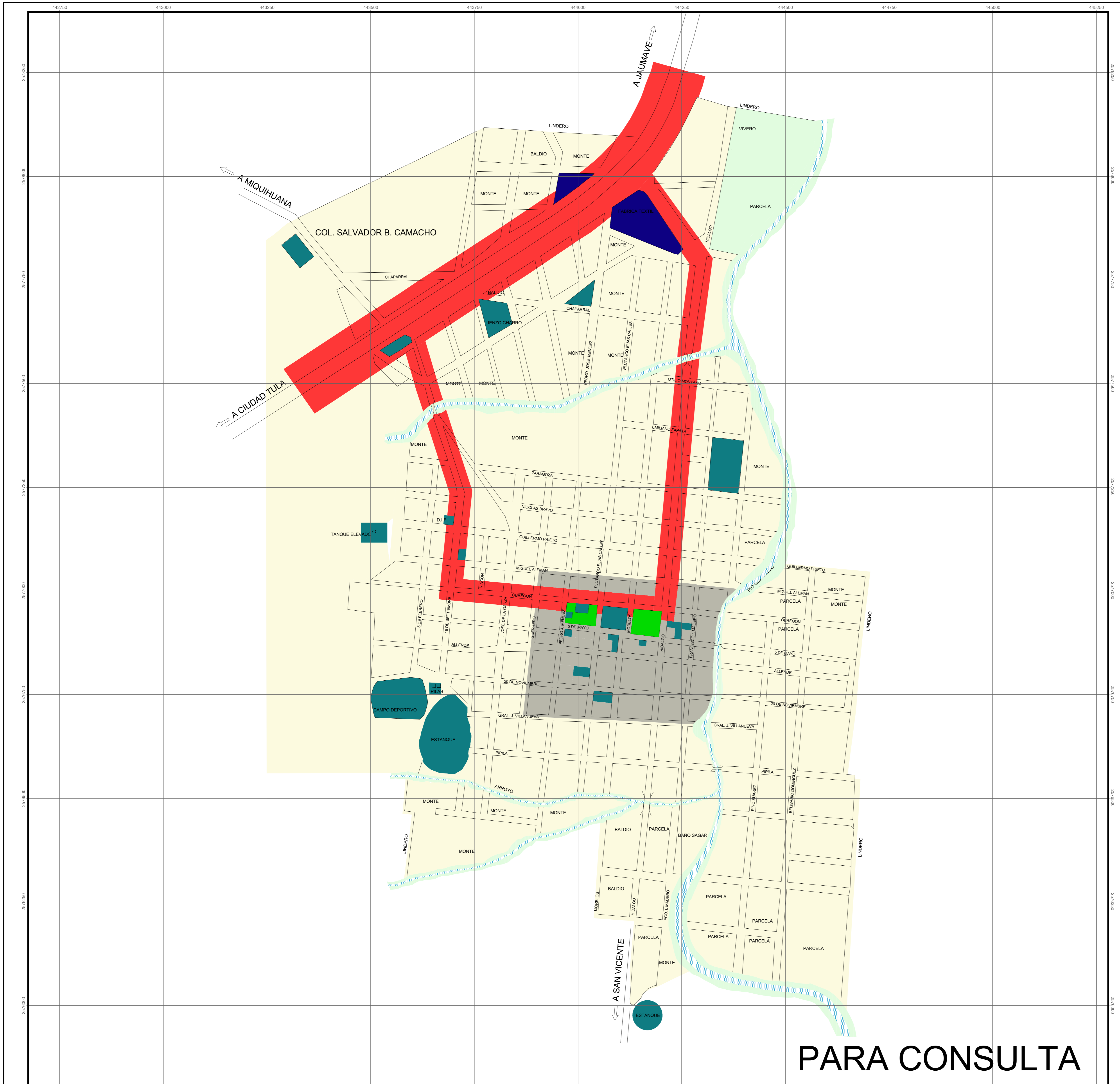




- SIMBOLOGÍA**
- HABITACIONAL DENSIDAD BAJA
 - CORREDOR URBANO PRIMARIO
 - EQUIPAMIENTO
 - CENTRO URBANO
 - CONSERVACIÓN
 - INDUSTRIA
 - PLAZA Y AREAS VERDES

CUERPOS DE AGUA

MATRIZ DE COMPATIBILIDAD DE USOS DEL SUELO DE PALMILLAS	USOS	COMPATIBILIDAD		ÁREA	CLASE
		PERMITIDO	PROHIBIDO		
I. HABITACIONAL	1. HABITACIONAL	●	○		
	2. HABITACIONAL DENSIDAD BAJA	●	○		
II. EQUIPAMIENTO	3. EQUIPAMIENTO	●	○		
	4. CENTRO URBANO	●	○		
III. CONSERVACIÓN	5. CONSERVACIÓN	●	○		
	6. PLAZA Y AREAS VERDES	●	○		
IV. INDUSTRIA	7. INDUSTRIA	●	○		
	8. PLAZA Y AREAS VERDES	●	○		



PARA CONSULTA

Lic. Tomás Yarrington Ruvalcaba
C. Gobernador Constitucional del Estado de Tamaulipas

Lic. Mercedes del Carmen Guillén Vicente
C. Secretario General de Gobierno

Ing. Juan Miguel García García
C. Secretario SEDUE

Oscar A. Hinojosa Sánchez
C. Director Gral. de Desarrollo Sustentable


C. José Alberto Estrada Castro
C. Presidente Municipal
PALMILLAS

C. Laura Córdova Castillo
C. Secretario del Ayuntamiento
PALMILLAS

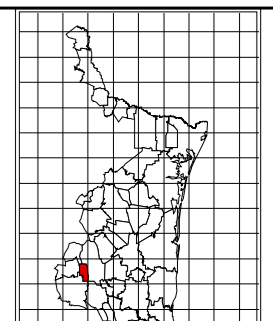
C. Gustavo Campa Camacho
C. Director de Obras Públicas
PALMILLAS

Gobierno del Estado de Tamaulipas
Secretaría de Desarrollo Urbano y Ecología

ZONIFICACIÓN SECUNDARIA



Localización:



Fecha:
Aprobado en Sesión Ordinaria No. 8 de
fecha 17 de Junio de 2004.

No. de Plano:
03

