
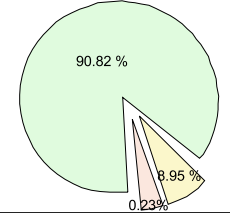


# TAMAULIPAS

GOBIERNO DEL ESTADO  
R. AYUNTAMIENTO DE PADILLA



PORCENTAJE DE SUPERFICIE DE ZONIFICACIÓN PRIMARIA



Area de Aprovechamiento	12,101.10 Has.
Area de Conservación	122,718.65 Has.
Area Urbana	306.25 Has.
<b>Total: 135,126.00 Has.</b>	

### SIMBOLOGÍA

Rango de Poblacion


- 1 a 10,000 habitantes
- Límite Estatal
- Límite Municipal
- Pista de Aeropuerto
- Carretera
- Camino revestido o terracería
- Brecha o vereda
- Rios
- Cuerpos de Agua

Lic. Tomás Yarrington Ruvalcaba  
C. Gobernador Constitucional del Estado de Tamaulipas

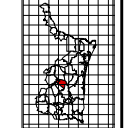
<p>Lic. Mercedes del Carmen Guillen Vicente C. Secretario General de Gobierno</p>	<p>Ing. Juan Miguel García García C. Secretario SEDUE</p>
<p>Oscar A. Hinojosa Sánchez C. Director Gral. de Des. Sustentable</p>	<p>Lic. Sergio Alberto Arizmendi Anaya C. Presidente Municipal</p>
<p>Prof. Abraham Acevedo López C. Secretario del Ayuntamiento</p>	<p>Ing. Roberto Gama Aguilera C. Director de Obras Públicas</p>

Govierno del Estado de Tamaulipas  
Secretaría de Desarrollo Urbano y Ecología

## ZONIFICACIÓN PRIMARIA




Localización:



Aprobado en Sesión Ordinaria de Cabildo,  
Celebrada el día 2 de Abril del 2004,  
Acta No. 23.

No. de Plano:  
**02**

Escala Gráfica:



PARA CONSULTA