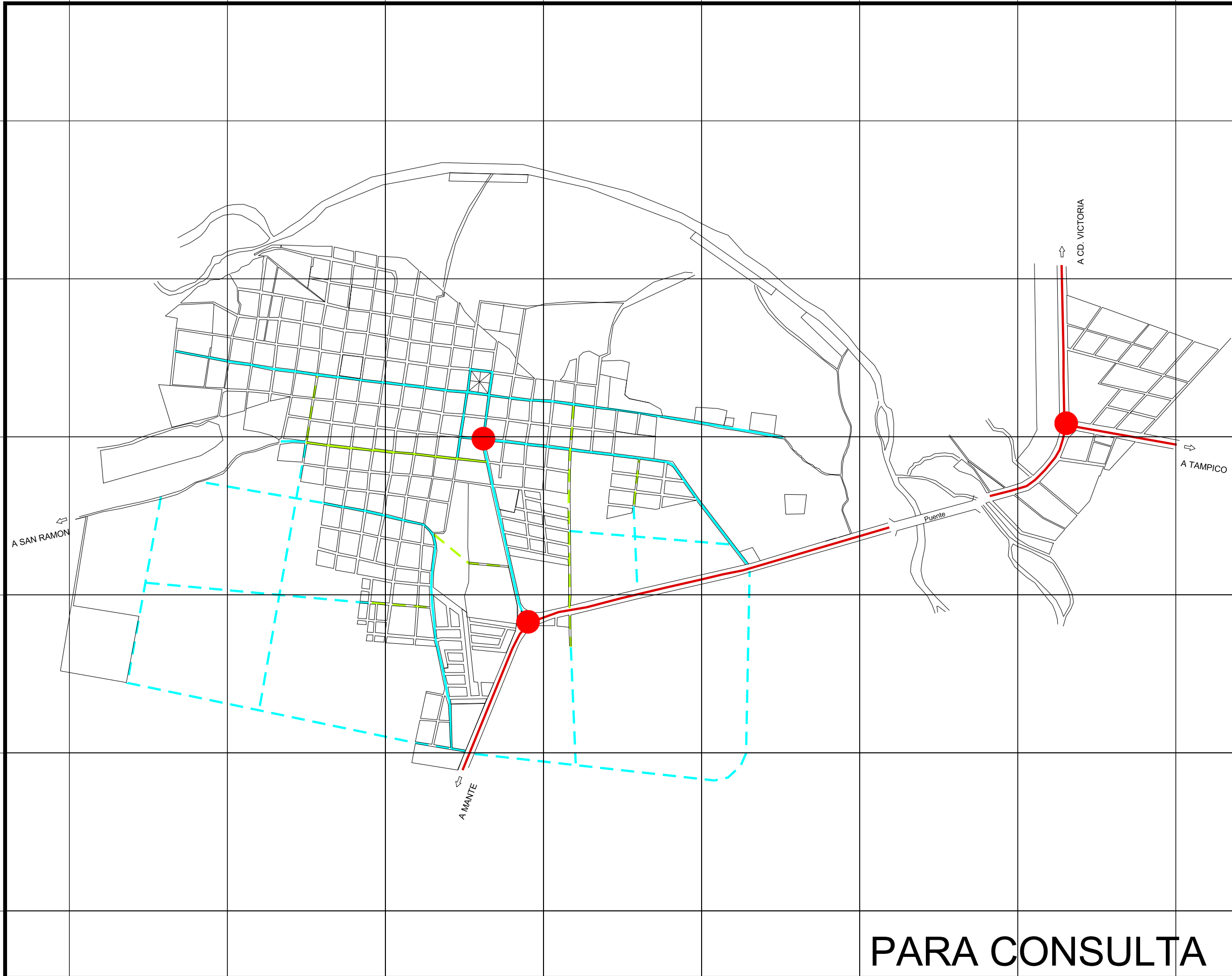


496500 497000 497500 498000 498500 499000 499500 500000

2579500
2579000
2578500
2578000
2577500
2577000



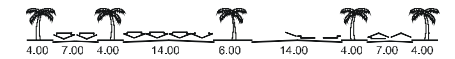
496500 497000 497500 498000 498500 499000 499500 500000



TAMAULIPAS
GOBIERNO DEL ESTADO
R. AYUNTAMIENTO DE LLERA



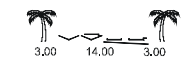
SIMBOLOGÍA




58 - 64 m.
VIALIDAD
DE ACCESO CONTROLADO



38 - 42 m.
VIALIDAD PRIMARIA



18 - 22 m.
VIALIDAD SECUNDARIA



12 - 16 m.
VIALIDAD LOCAL

CRUCEROS VIALES IMPORTANTES

- ACTUAL
- ▬ VIALIDAD DE ACCESO CONTROLADO EXISTENTE
- ▬ VIALIDAD PRIMARIA EXISTENTE
- - - VIALIDAD PRIMARIA PROPUESTA
- ▬ VIALIDAD SECUNDARIA EXISTENTE
- - - VIALIDAD SECUNDARIA PROPUESTA

Lic. Tomás Yarrington Ruvalcaba
C. Gobernador Constitucional del Estado de Tamaulipas

Lic. Mercedes del Carmen Guillen Vicente
C. Secretario General de Gobierno

Ing. Juan Miguel Garcia Garcia
C. Secretario SEDUE

Oscar A. Hinojosa Sánchez
C. Director Gral. de Des. Sustentable

Ing. David Manriquez Pérez
C. Presidente Municipal

Ing. Jerónimo García Puga
C. Secretario del Ayuntamiento

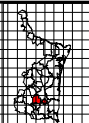
Ing. Rodolfo Quintanilla Puga
C. Director de Obras Públicas

Gobierno del Estado de Tamaulipas
Secretaría de Desarrollo Urbano y Ecología

ESTRUCTURA VIAL



Localización:



Aprobado en Sesión Ordinaria
de Cabildo No. 62, Celebrada
el día 17 de Junio del 2004.

No. de Plano: **04**



PARA CONSULTA