
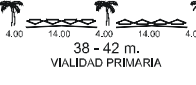


PARA CONSULTA

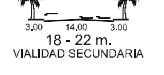
SIMBOLOGÍA



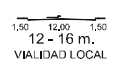
 58 - 64 m.
 VIALIDAD DE ACCESO CONTROLADO



 38 - 42 m.
 VIALIDAD PRIMARIA










 18 - 22 m.
 VIALIDAD SECUNDARIA



 12 - 16 m.
 VIALIDAD LOCAL

CRUCEROS VIALES IMPORTANTES

 ACTUAL
 FUTURO

 VIALIDAD DE ACCESO CONTROLADO EXISTENTE
 VIALIDAD PRIMARIA EXISTENTE
 VIALIDAD SECUNDARIA EXISTENTE
 VIALIDAD SECUNDARIA PROPUESTA
 CUERPOS DE AGUA

Lic. Tomás Yarrington Ruvalcaba
C. Gobernador Constitucional del Estado de Tamaulipas

Lic. Mercedes del Carmen Guillén Vicente
C. Secretario General de Gobierno

Ing. Juan Miguel García García
C. Secretario SEDUE

Oscar A. Hinojosa Sánchez
C. Director Gral. de Des. Sustentable


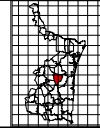
Ing. José Gpe. Saucedo García
C. Presidente Municipal JIMÉNEZ

Ing. Luciano Rivas Rodríguez
C. Secretario del Ayuntamiento JIMÉNEZ


Ing. Arturo Hernández Alfaro
C. Director de Desarrollo Urbano JIMÉNEZ

Gobierno del Estado de Tamaulipas
Secretaría de Desarrollo Urbano y Ecología

ESTRUCTURA VIAL

 Norte
  Localización:

Fecha: Cuartagesima Séptima Sesión de Cabildo, Celebrada el día 1° de Septiembre del año 2004.
 No. de Plano: 04

Escala Gráfica:

 0 200 400 600 800 Metros