

- SIMBOLOGÍA**
- HABITACIONAL DENSIDAD BAJA
  - HABITACIONAL DENSIDAD MEDIA
  - CORREDOR URBANO PRIMARIO
  - CORREDOR URBANO SECUNDARIO
  - EQUIPAMIENTO
  - INDUSTRIA
  - CONSERVACIÓN
  - CRUCE FRONTERIZO ACTUAL
  - CRUCE FRONTERIZO PROPUESTO

**MATRIZ DE COMPATIBILIDAD DE USOS Y DESTINOS DEL SUELO DE GUSTAVO DÍAZ ORDAZ**

USO DESTINO	HABITACIONAL DENSIDAD BAJA	HABITACIONAL DENSIDAD MEDIA	CORREDOR URBANO PRIMARIO	CORREDOR URBANO SECUNDARIO	EQUIPAMIENTO	INDUSTRIA	CONSERVACIÓN
HABITACIONAL DENSIDAD BAJA	●	●	●	●	●	●	●
HABITACIONAL DENSIDAD MEDIA	●	●	●	●	●	●	●
CORREDOR URBANO PRIMARIO	●	●	●	●	●	●	●
CORREDOR URBANO SECUNDARIO	●	●	●	●	●	●	●
EQUIPAMIENTO	●	●	●	●	●	●	●
INDUSTRIA	●	●	●	●	●	●	●
CONSERVACIÓN	●	●	●	●	●	●	●

Lic. Tomás Yarrington Ruvalcaba  
 C. Gobernador Constitucional del Estado de Tamaulipas

Lic. Mercedes del Carmen Guillen Vicente  
 C. Secretario General de Gobierno

Ing. Juan Miguel García García  
 C. Secretario SEDUE

Oscar A. Hinojosa Sánchez  
 C. Director Gral. de Des. Sustentable


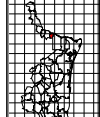
C. Oscar Mario Morales Gutiérrez  
 C. Presidente Municipal  
 GUSTAVO DÍAZ ORDAZ

Prof. Humberto Roque Cuellar  
 C. Secretario del Ayuntamiento  
 GUSTAVO DÍAZ ORDAZ


Arq. Armando Castro Salinas  
 C. Director de Obras Públicas Municipal  
 GUSTAVO DÍAZ ORDAZ

Gobierno del Estado de Tamaulipas  
 Secretaría de Desarrollo Urbano y Ecología

**ZONIFICACIÓN SECUNDARIA**

Norte 
 Localización: 

Fecha: Aprobado en Sesión Ordinaria de Cabildo celebrada el dieciocho de Marzo del año dos mil cuatro, Acta No. 4  
 No. de Plano: 03

Escala Gráfica:  Metros