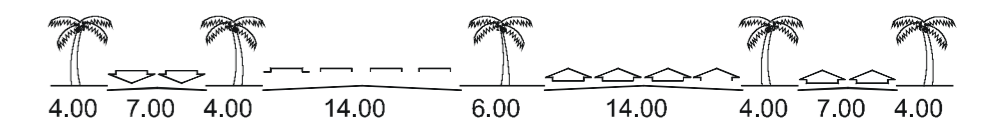
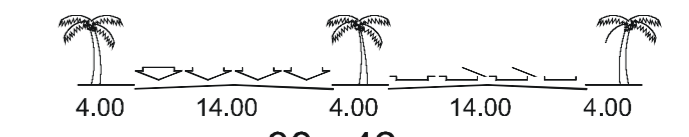




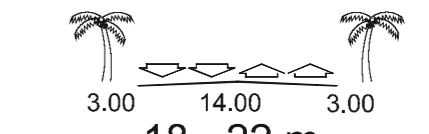
SIMBOLOGÍA



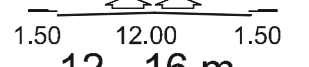
58 - 64 m.
VIALIDAD
DE ACCESO CONTROLADO



38 - 42 m.
VIALIDAD PRIMARIA




18 - 22 m.
VIALIDAD SECUNDARIA



12 - 16 m.
VIALIDAD LOCAL

CRUCEROS VIALES IMPORTANTES



ACTUAL

VIALIDAD DE ACCESO CONTROLADO EXISTENTE

VIALIDAD PRIMARIA EXISTENTE

VIALIDAD PRIMARIA PROPUESTA

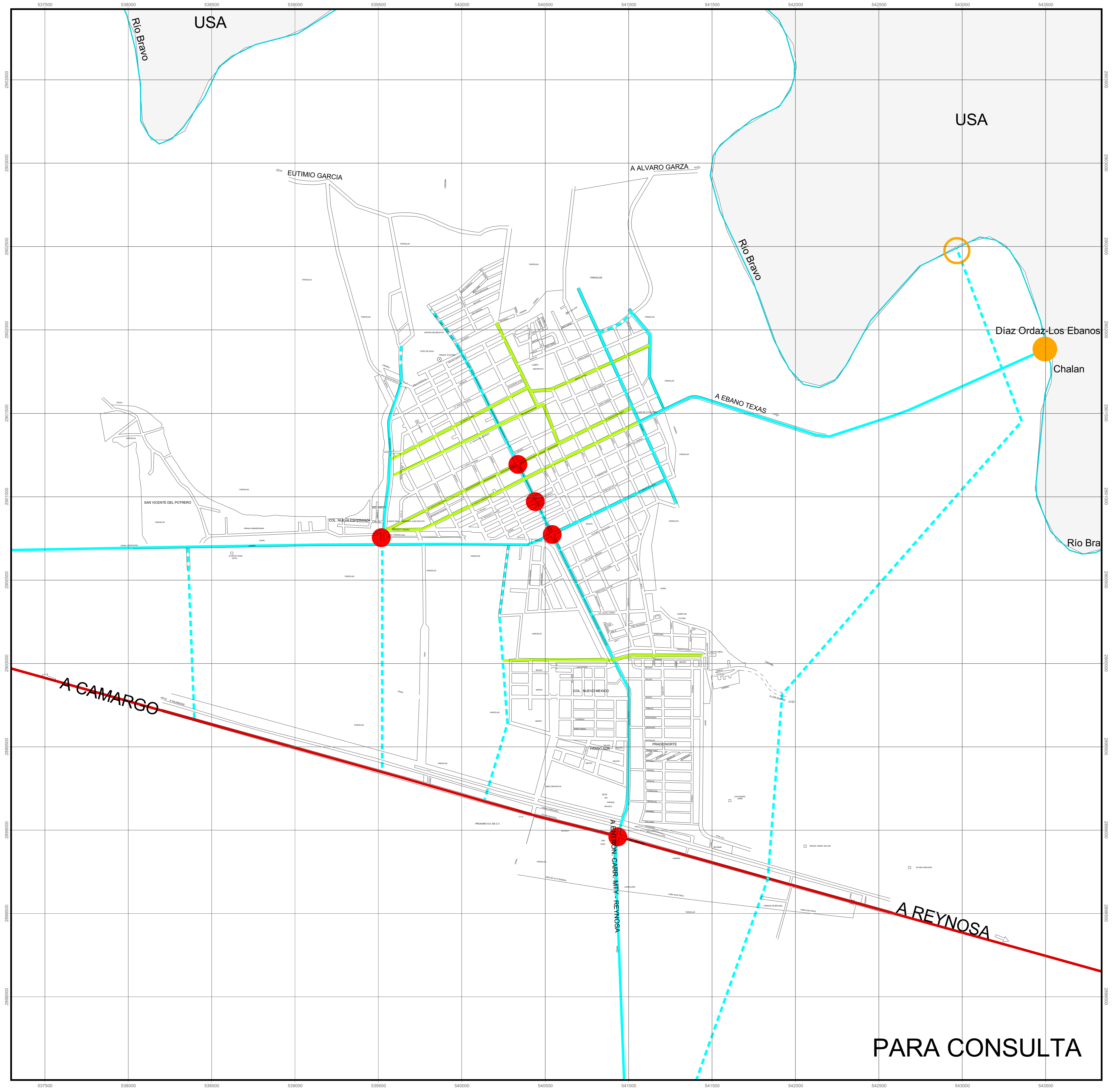
VIALIDAD SECUNDARIA EXISTENTE



CRUCE FRONTERIZO ACTUAL



CRUCE FRONTERIZO PROPUESTO



PARA CONSULTA

Lic. Tomás Yarrington Ruvalcaba
C. Gobernador Constitucional del Estado de Tamaulipas

Lic. Mercedes del Carmen Guillen Vicente
C. Secretario General de Gobierno

Ing. Juan Miguel García García
C. Secretario SEDUE

Oscar A. Hinojosa Sánchez
C. Director Gral. de Des. Sustentable

C. Oscar Mario Morales Gutiérrez
C. Presidente Municipal
GUSTAVO DÍAZ ORDAZ


Prof. Humberto Roque Cuellar
C. Secretario del Ayuntamiento
GUSTAVO DÍAZ ORDAZ

Arq. Armando Castro Salinas
C. Director de Obras Públicas Municipal
GUSTAVO DÍAZ ORDAZ

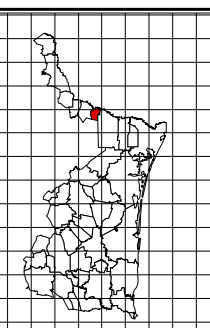
Gobierno del Estado de Tamaulipas
Secretaría de Desarrollo Urbano y Ecología

ESTRUCTURA VIAL

Norte



Localización:



Fecha: Aprobado en Sesión Ordinaria de
Cabildo celebrada el dieciocho de Marzo
del año dos mil cuatro, Acta No. 4

No. de Plano:
04

