

482000 483000 484000 485000 486000 487000

2550000

2549000

2548000

2547000

2550000

2549000

2548000

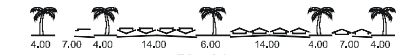
2547000




TAMAULIPAS
GOBIERNO DEL ESTADO
H. AYUNTAMIENTO DE GÓMEZ FARÍAS



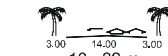
SIMBOLOGÍA



58 - 64 m.
VIALIDAD
DE ACCESO CONTROLADO



38 - 42 m.
VIALIDAD PRIMARIA



18 - 22 m.
VIALIDAD SECUNDARIA



12 - 16 m.
VIALIDAD LOCAL

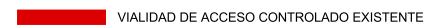
CRUCEROS VIALES IMPORTANTES



ACTUAL




FUTURO



VIALIDAD DE ACCESO CONTROLADO EXISTENTE



VIALIDAD PRIMARIA EXISTENTE



VIALIDAD PRIMARIA PROPUESTA



VIALIDAD SECUNDARIA EXISTENTE



VIALIDAD SECUNDARIA PROPUESTA

Lic. Tomás Yarrington Ruvalcaba
C. Gobernador Constitucional del Estado de Tamaulipas

Lic. Mercedes del Carmen Guillén Vicénte
C. Secretario General de Gobierno

Ing. Juan Miguel García García
C. Secretario SEDUE

Oscar A. Hinojosa Sánchez
C. Director Gral. de Des. Sustentable


C. José Nieves García Bermudez
C. Presidente Municipal

C. Pablo Turrubiates Cortina
C. Secretario del Ayuntamiento

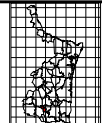
Lic. José Alberto Olvera Trujillo
C. Director de Obras Públicas

Gobierno del Estado de Tamaulipas
Secretaría de Desarrollo Urbano y Ecología

ESTRUCTURA VIAL



Localización:



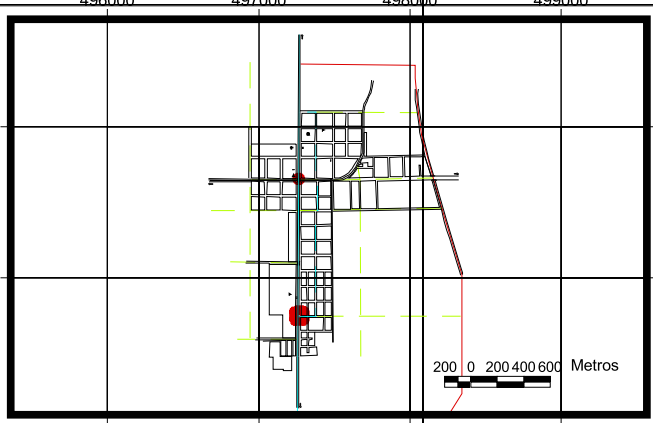
Fecha:
Cuadragésima Segunda Sesión de Cabildo ordinaria
celebrada el día 3 del Mes de Septiembre del Año 2001

No. de Plano:
04

Escala Gráfica:
200 0 200 400 600 Metros

PARA CONSULTA

482000 483000 484000 485000 486000 487000



LOMA ALTA
(ESTRUCTURA VIAL)