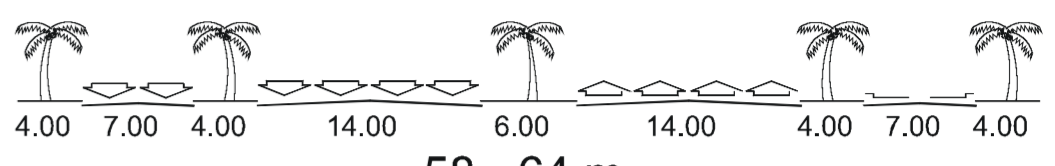
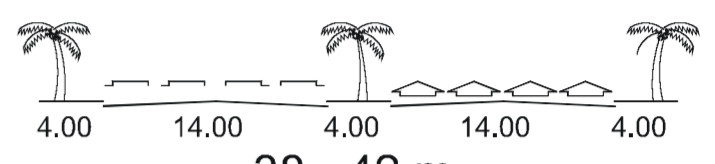
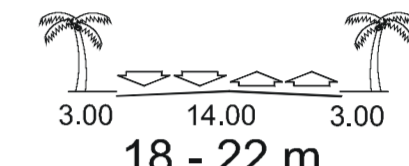
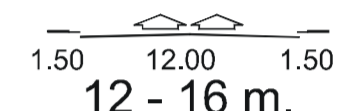








### SIMBOLOGÍA


**58 - 64 m.**  
 VIALIDAD DE ACCESO CONTROLADO


**38 - 42 m.**  
 VIALIDAD PRIMARIA


**18 - 22 m.**  
 VIALIDAD SECUNDARIA


**12 - 16 m.**  
 VIALIDAD LOCAL

-  PUENTE INTERNACIONAL EXISTENTE
-  CRUCEROS EXISTENTES
-  VIALIDAD DE ACCESO CONTROLADO EXISTENTE
-  VIALIDAD DE ACCESO CONTROLADO PROPUESTA
-  VIALIDAD PRIMARIA EXISTENTE
-  VIALIDAD PRIMARIA PROPUESTA

Lic. Tomás Yarrington Ruvalcaba  
 C. Gobernador Constitucional del Estado de Tamaulipas

Lic. Mercedes del Carmen Guillen V.  
 C. Secretario General de Gobierno

Ing. Juan Miguel García García  
 C. Secretario SEDUE

C. Oscar A. Hinojosa Sánchez  
 C. Director Gral. de Des. Sustentable


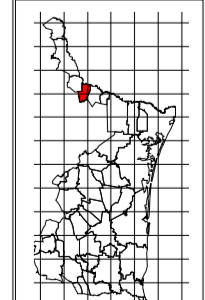

C.P. Libaldo Garza Moreno  
 C. Presidente Municipal  
 MIGUEL ALEMAN

Lic. Ricardo Rodríguez García  
 C. Secretario del Ayuntamiento  
 MIGUEL ALEMAN

Arq. José Eguía Paz  
 C. Director de Obras Públicas  
 MIGUEL ALEMAN

**Gobierno del Estado de Tamaulipas**  
**Secretaría de Desarrollo Urbano y Ecología**

### ESTRUCTURA VIAL

 Norte	Localización: 
APROBACION DE CABILDO N° DE ACTA : 75. SESION ORDINARIA FECHA: 1° DE DICIEMBRE DE 2003	No. de Plano: <b>04</b>
Escala Gráfica:  500 0 500 1000 Metros	

PARA CONSULTA