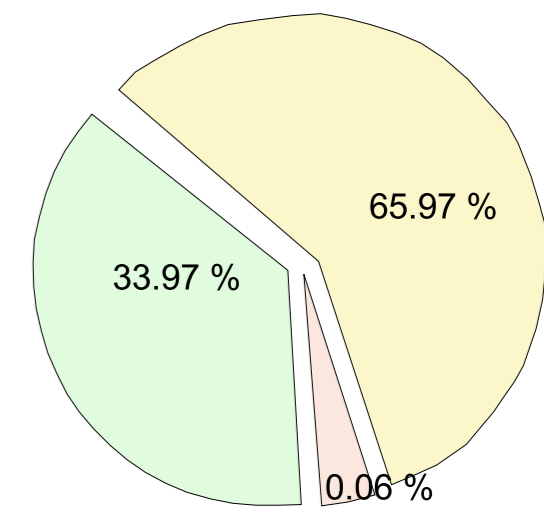


PORCENTAJE DE SUPERFICIE DE ZONIFICACIÓN PRIMARIA



Area de Aprovechamiento	121,854.50 Has.
Area de Conservación	62,746.67 Has.
Area Urbana	110.83 Has.
Total:	184,712.00 Has.

SIMBOLOGÍA

- Rango de Poblaciones**
- 1 a 999 habitantes
 - Limite Municipal
 - Pista de Aterrizaje
 - Carretera
 - Camino revestido o terracería
 - Brecha o vereda
 - Rios
 - Rios menores y escurrimientos
 - RH** Región Hidrológica

Lic. Tomás Yarrington Ruvalcaba
C. Gobernador Constitucional del Estado de Tamaulipas

Lic. Mercedes del Carmen Guillén Vicente
C. Secretario General de Gobierno

Ing. Juan Miguel García García
C. Secretario SEDUE

Oscar A. Hinojosa Sánchez
C. Director Gral. de Des. Sustentable

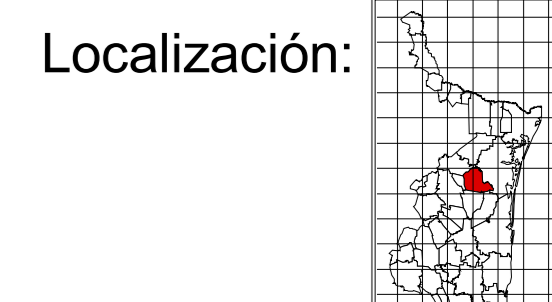

C. Juan Aguirre Galván
C. Presidente Municipal Cruillas

C. Carlos Silguero Ponce
C. Secretario del Ayuntamiento Cruillas

C. Silverio Soto Garza
C. Director de Obras Públicas Cruillas

Gobierno del Estado de Tamaulipas
Secretaría de Desarrollo Urbano y Ecología

ZONIFICACIÓN PRIMARIA



Fecha:
Aprobado en Sesión de Cabildo Extraordinaria
de fecha 18 de Junio de 2004
Acto No. 34

No. de Plano:
02

Escala Gráfica:
2000 0 2000 4000 6000 8000 Metros

PARA CONSULTA