
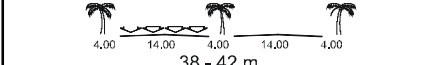




**PARA CONSULTA**

**SIMBOLOGÍA**


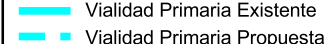
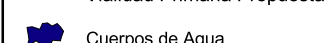

  
 58 - 64 m.  
 VIALIDAD DE ACCESO CONTROLADO

  
 38 - 42 m.  
 VIALIDAD PRIMARIA

  
 18 - 22 m.  
 VIALIDAD SECUNDARIA

  
 12 - 16 m.  
 VIALIDAD LOCAL

**CRUCEROS VIALES IMPORTANTES**

-  Actual
-  Vialidad Primaria Existente
-  Vialidad Primaria Propuesta
-  Cuerpos de Agua

Lic. Tomás Yarrington Rosalcacha  
 C. Gobernador Constitucional del Estado de Tamaulipas

Lic. Mercedes del Carmen Guillen Vicente  
 C. Secretario General de Gobierno

Ing. Juan Miguel Garcia Garcia  
 C. Secretario de SEDUE

Oscar A. Hinojosa Sanchez  
 C. Director Gen. de Des. Sustentable


C. Jacinto Vazquez Reyna  
 C. Presidente Municipal BUSTAMANTE


Fra. Rafael Contreras Trejo  
 C. Secretario del Ayuntamiento BUSTAMANTE

C. Juan Verber Nava  
 C. Director de Obras Públicas Municipal BUSTAMANTE

Gobierno del Estado de Tamaulipas  
 Secretaría de Desarrollo Urbano y Ecología

**ESTRUCTURA VIAL**

Norte 

Localización: 

Fecha: Aprobado en Sesión Ordinaria de Cabildo celebrada el día 1 de Abril del año 2004. Acta No. 41

No. de Plano: 04

Escala Gráfica: 0 100 200 300 Metros