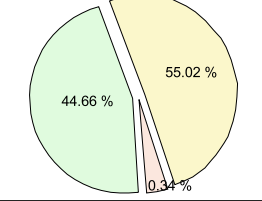


PORCENTAJE DE SUPERFICIE DE ZONIFICACIÓN PRIMARIA



Area de Aprovechamiento	98,553 Has.
Area de Conservación	79,966 Has.
Area Urbana	601 Has.
<b>Total:</b>	<b>179,120 Has.</b>

**SIMBOLOGÍA**

- Rango de Poblaciones
- 1 a 99 habitantes
  - 100 a 999 habitantes
  - 1,000 a 9 999 habitantes
- ..... Límite Municipal
  - Pista de Aeropuerto
  - Carretera
  - Camino revestido o terracería
  - Brecha o vereda
  - Ferrocarril
  - Ríos
  - Ríos menores y escurrimientos
  - Cuerpos de Agua

Lic. Tomás Yarrington Ruvalcaba  
C. Gobernador Constitucional del Estado de Tamaulipas

Lic. Mercedes del Carmen Guillén Vicente  
C. Secretario General de Gobierno

Ing. Juan Miguel García García  
C. Secretario SEDUE

Oscar A. Hinojosa Sánchez  
C. Director Gral. de Des. Sustentable

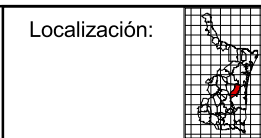
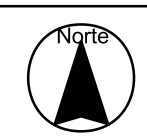
Ing. Renato Ruiz Pérez  
C. Presidente Municipal  
ABASOLO

Prof. Luis Ortiz Jaramillo  
C. Secretario del Ayuntamiento  
ABASOLO

Arq. Héctor Zapata Resendez  
C. Director de Obras Públicas Municipal  
ABASOLO

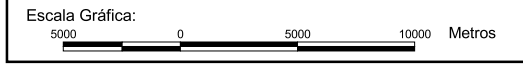
Gobierno del Estado de Tamaulipas  
Secretaría de Desarrollo Urbano y Ecología

**ZONIFICACIÓN PRIMARIA**



Fecha: Aprobado en Sesión Ordinaria del 31 de Marzo del 2004 en Acta No. 35

No. de Plano: 02



**CASAS PARA CONSULTA**