





## TAMPICO

### SIMBOLOGÍA

-  PELIGRO POR DESBORDE EN ZONAS DE ACUMULACIÓN
-  PELIGRO POR DESBORDE DE CANALES
-  PELIGRO POR ESCURRIMIENTOS
-  PELIGRO POR ENCHARCAMIENTO

ENERO-2023

Fuente: Atlas de Riesgo del Estado de Tamaulipas (2009).

Source: Esri, Maxar, GeoEye, Earthstar, GeoGraphics, CNES/Airbus DS, USDA, USGS, AeroGRID, IGN, and the GIS User Community