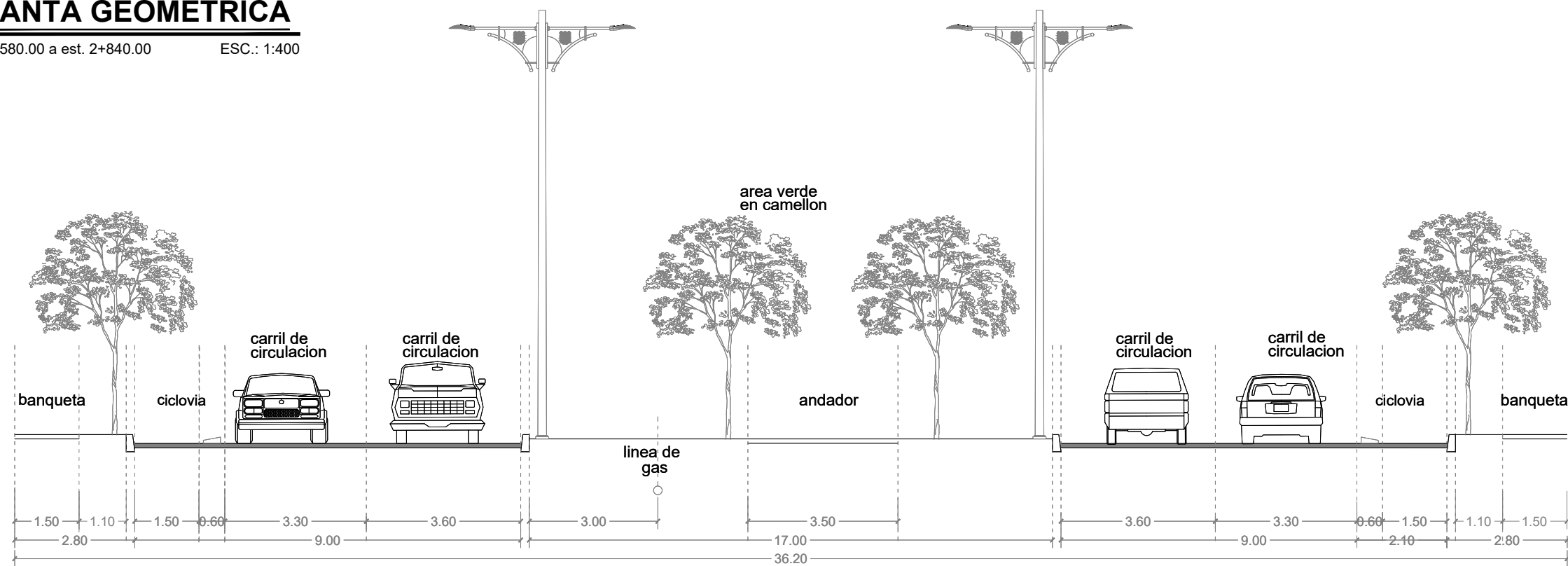
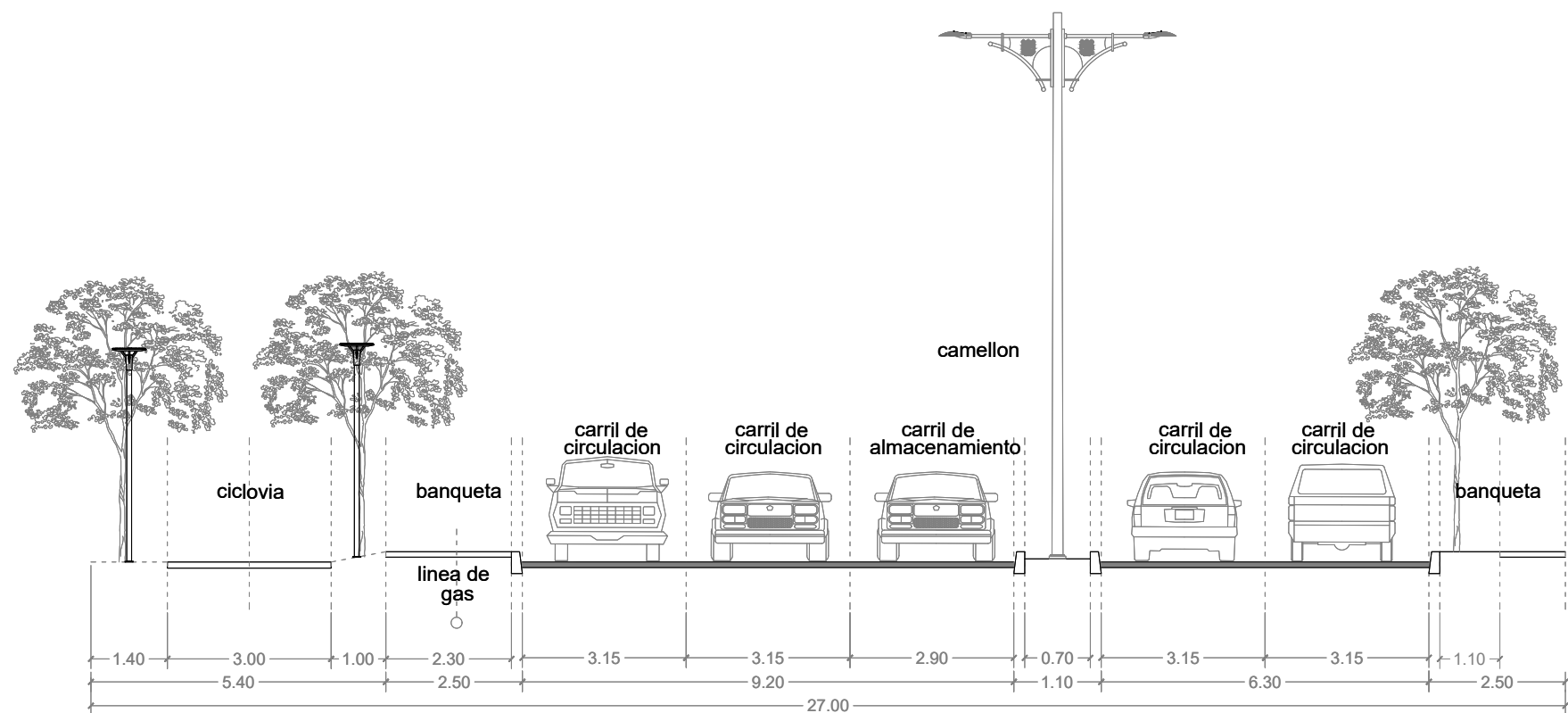


PLANTA GEOMÉTRICA


sec. 2+580.00 a est. 2+840.00 ESC: 1:400



SECCION TIPO PROYECTO
1+600 - 2+160



SECCION TIPO PROYECTO
EN INTERSECCION
2+160 - 3+000



CLAVE	NOMBRE COMÚN	NOMBRE CIENTÍFICO
-------	--------------	-------------------

GRUPO 1		
Qf	Encino Bravo	Quercus fusiformis
Qr	Encino rojo	Quercus rubra
Ci	Nogal	Carya illinoensis
Oe	Olivo	Olea europaea
Uc	Olmo	Ulmus crassifolia
Tm	Sabino	Taxodium mucronatum
Po	Sicomoro	Platanus occidentalis

GRUPO 2		
Cb	Anacahuita	Cordia alliodora
Ch	Brasil	Cordia alliodora
Ds	Colorin	Dermatophyllum secundiflorum
Ee	Ebano	Ebenopsis ebano
Vf	Huizache	Vachellia farnesiana
Pg	Mezquite	Prosopis glandulosa
Cl	Mimbre	Chilopsis linearis

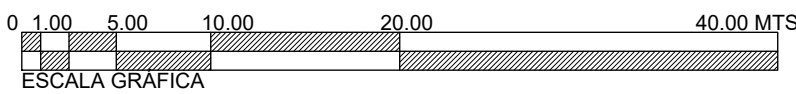
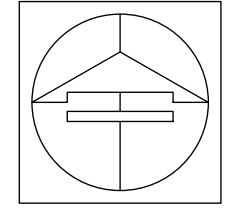
LOCALIZACIÓN



SIMBOLOGIA EXISTENTE

SELLOS:

NOTAS GENERALES	CUADRO DE REVISIONES	
	No.	FECHA
• LAS COTAS SIGEN AL DIBUJO		
• LAS COTAS ESTÁN EN CENTÍMETROS		
• LOS NIVELES ESTÁN EN METROS		
• VERIFICAR MEDIDAS EN OBRA		



Secretario de Obras Públicas
Ing. Pedro Cepeda Anaya
Subsecretario de Proyectos y Licitaciones
Ing. José Alfonso Robledo Ramírez
Director General de Proyectos y Licitaciones
Ing. Francisco Javier Bienes Méndez
Director de Proyectos y Vías Terrestres
Ing. Carlos Emilio Olvera Lara



OBRA : PAVIMENTACIÓN ASFALTICA CON CARPETA DE 8 CM DE ESPESOR COMPACTO, COLOCADA EN CALIENTE EN BOULEVARD INSURGENTES (PROL. BLVD. DEL MAESTRO) DEL MUNICIPIO DE REYNOSA, TAMAULIPAS.		CLAVE	
TRAMO : ENTRE BLVD. LA CIMA Y AV. VISTA HERMOSA, CAD. 1+600 AL 3+000		42-ARB-11	
LOCALIZACIÓN : VARIAS COLONIAS EN EL MUNICIPIO DE REYNOSA, TAMAULIPAS.			
PLANO : PAISAJISMO Y MOBILIARIO URBANO			
Proyecto:	Revisó:	Fecha:	Escala:
CAAP DEL NORESTE S. A. DE C.V. C.P. Alejandra Caro Martínez Representante Legal	DEPARTAMENTO DE PROYECTOS DE INGENIERÍA VIAL Ing. Rafael Rodríguez Medina	OCTUBRE DE 2023	INDICADA