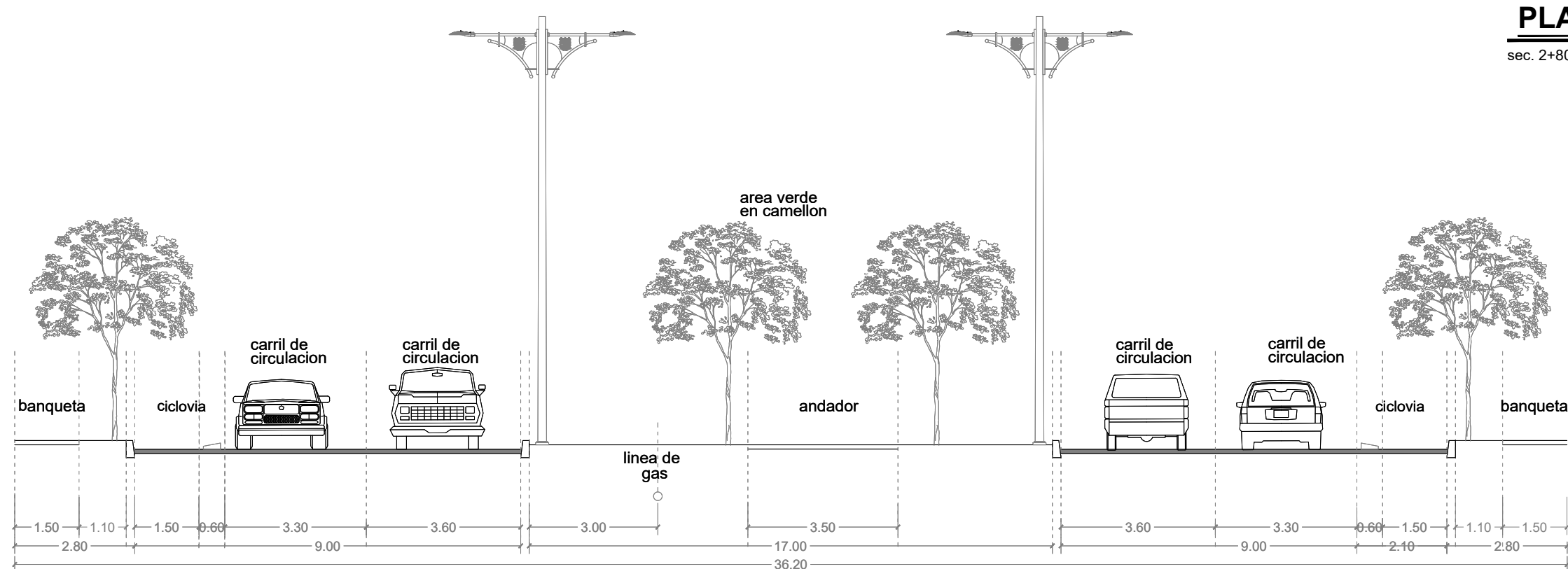
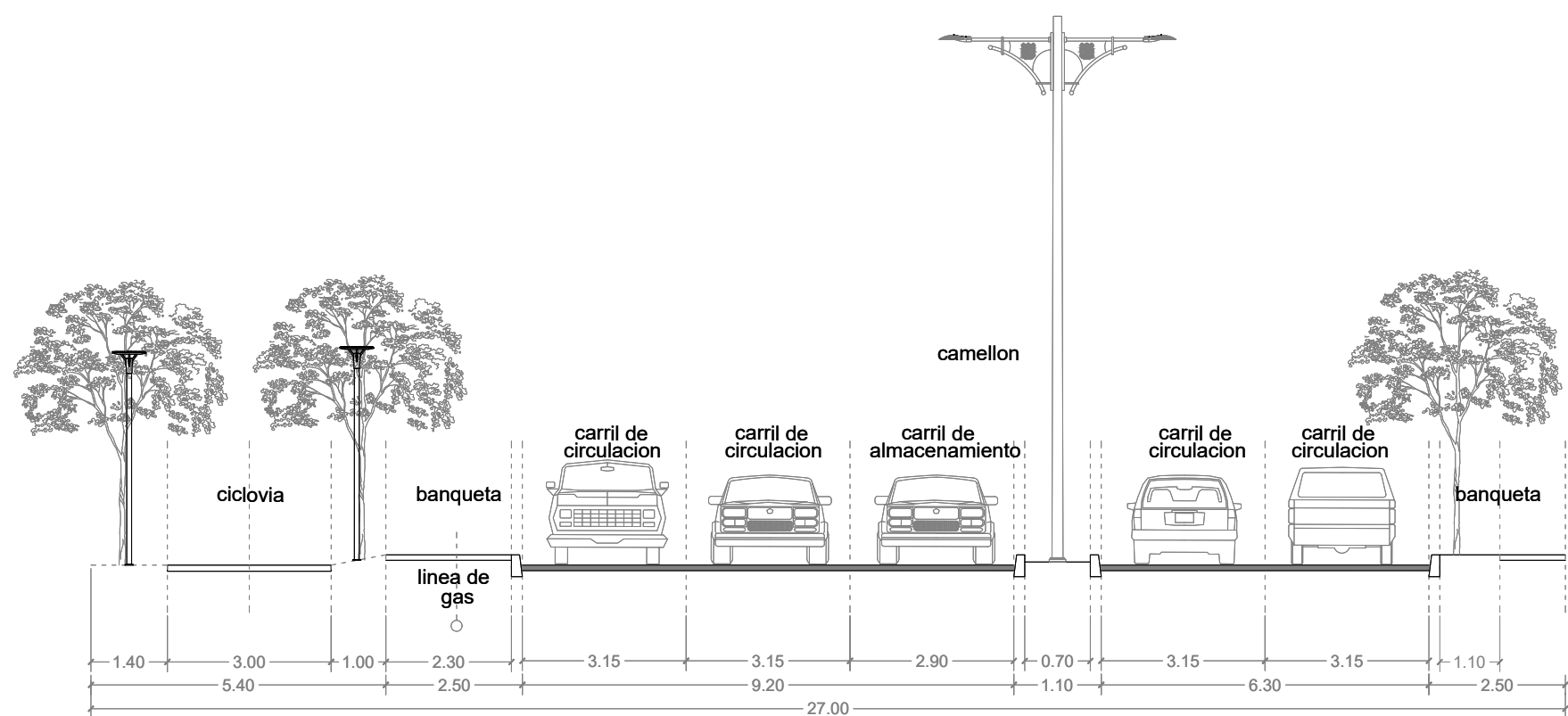



PLANTA GEOMÉTRICA  
sec. 2+800.00 a est. 3+000.00  
ESC.: 1:400



SECCION TIPO PROYECTO  
1+600 - 2+160



SECCION TIPO PROYECTO  
EN INTERSECCION  
2+160 - 3+000



CLAVE	NOMBRE COMÚN	NOMBRE CIENTÍFICO	TIPO	PIEZAS x m <sup>2</sup>
<strong>GRUPO A</strong>				
Aa	Agave	Agave angustifolia	Xerófila	1
Av	Sábila	Aloe vera	Suculenta	6
<strong>GRUPO B</strong>				
Fs	Ocotillo	Fouquieria splendens	Arbusto	1
Dw	Sotol	Dasylirion wheeleri	Xerófila	1
<strong>GRUPO C</strong>				
Ge	Nopal de monte	Opuntia engelmannii	Suculenta	2
Om	Nopal Violeta	Opuntia macrocentra	Suculenta	2
<strong>GRUPO D</strong>				
Cah	Queda Moro	Carpobrotus chilensis	Cubridora	16
Lm	Lantana Rastrera	Lantana montevidensis	Cubridora	16
<strong>GRUPO E</strong>				
Ea	Candelilla	Euphorbia antisyphilitica	Arbusto	9
Lf	Cenizo	Leucophyllum frutescens	Arbusto	1
Nt	Estipa Mexicana	Nassella tenuissima	Pasto ornamental	4
Mc	Muhlenbergia	Muhlenbergia capillaris	Pasto ornamental	1
Hp	Yucca Roja	Hesperaloe parviflora	Arbusto	1
<strong>GRUPO F</strong>				
La	Lavanda	Lavandula angustifolia	Arbusto	9
Pl	Plumbago	Plumbago auriculare	Arbusto	9
Ro	Romero	Rosmarinus officinalis	Arbusto	6
<strong>GRUPO G</strong>				
Rb	Ruellia	Ruellia brittaniana	Arbusto	6
Sl	Salvia Morada	Salvia leucantha	Arbusto	6
Sg	Salvia Roja	Salvia greggii	Arbusto	6

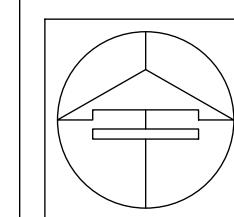
## LOCALIZACIÓN



## SIMBOLOGIA EXISTENTE

SELLOS:

NOTAS GENERALES	CUADRO DE REVISIONES	
	No.	FECHA
• LAS COTAS SIGEN AL DIBUJO		
• LAS COTAS ESTÁN EN CENTÍMETROS		
• LOS NIVELES ESTÁN EN METROS		
• VERIFICAR MEDIDAS EN OBRA		



0 1.00 5.00 10.00 20.00 40.00 MTS.  
ESCALA GRÁFICA



Secretaría de Obras Públicas  
Ing. Pedro Cepeda Anaya  
Subsecretario de Proyectos y Licitaciones  
Ing. José Alonso Robledo Ramírez  
Director General de Proyectos y Licitaciones  
Ing. Francisco Javier Torres Méndez  
Director de Proyectos y Vig. Terrenos  
Ing. Carlos Emilio Hernández



OBRA: PAVIMENTACIÓN ASFÁLTICA CON CARPETA DE 8 CM DE ESPESOR COMPACTO, COLOCADA EN CALIENTE EN BOULEVARD INSURGENTES (PROL. BLVD. DEL MAESTRO) DEL MUNICIPIO DE REYNOSA, TAMAULIPAS.		CLAVE 37-ARB-6	
TRAMO: ENTRE BLVD. LA CIMA Y AV. VISTA HERMOSA, CAD. 1+600 AL 3+000		LOCALIZACIÓN: VARIAS COLONIAS EN EL MUNICIPIO DE REYNOSA, TAMAULIPAS.	
PLANO: PAISAJISMO Y MOBILIARIO URBANO		Fecha: OCTUBRE DE 2023	
Proyecto: CAAP DEL NORESTE S. A. DE C.V. C.P. Alejandra Cano Martínez Representante Legal	Revisó: DEPARTAMENTO DE PROYECTOS DE INGENIERÍA VIAL Ing. Rafael Rodríguez Medina	Fecha: OCTUBRE DE 2023	Escala: INDICADA