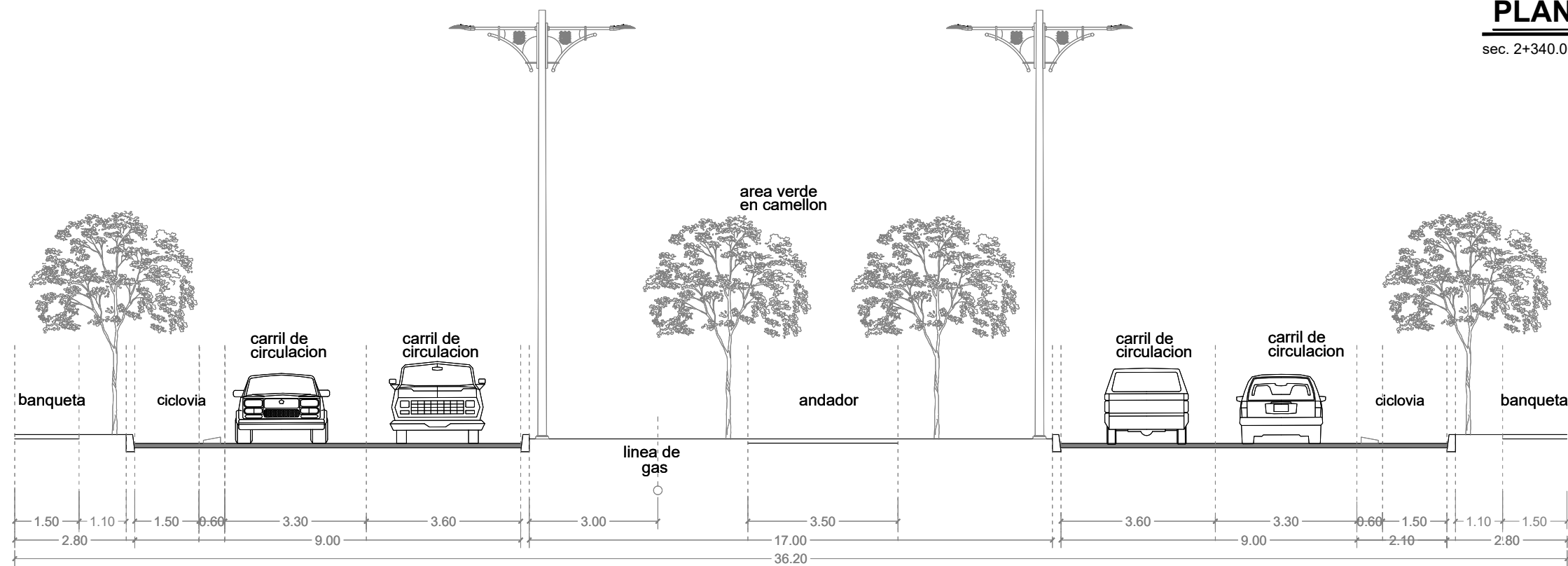
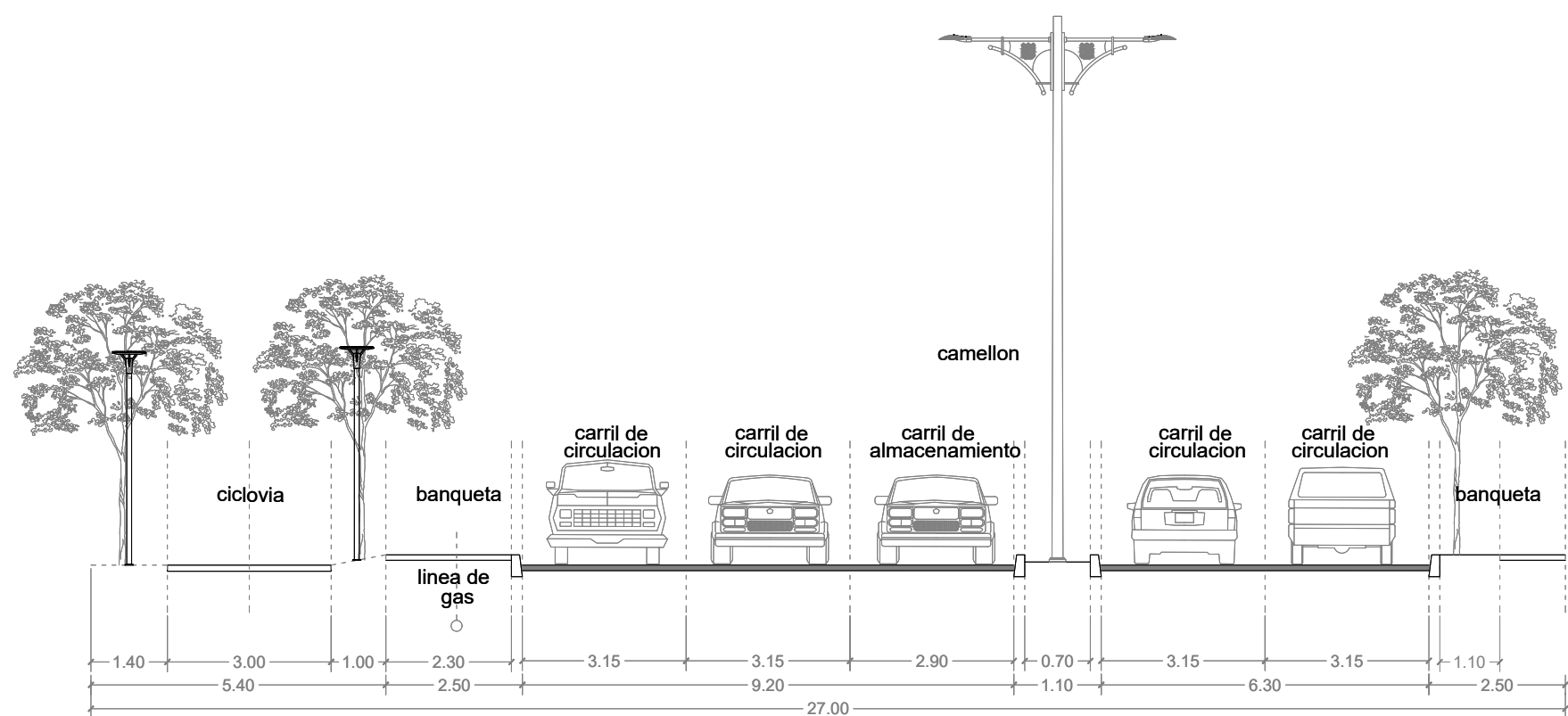



PLANTA GEOMÉTRICA
sec. 2+340.00 a est. 2+580.00
ESC.: 1/400



SECCION TIPO PROYECTO
1+600 - 2+160



SECCION TIPO PROYECTO
EN INTERSECCION
2+160 - 3+000



CLAVE	NOMBRE COMÚN	NOMBRE CIENTÍFICO
GRUPO 1		
Qt	Encino Bravo	Quercus fusiformis
Qr	Encino rojo	Quercus rubra
Ci	Nogal	Carya illinoensis
Oe	Olivo	Olea europaea
Uc	Olmo	Ulmus crassifolia
Tm	Sabino	Taxodium mucronatum
Po	Sicomoro	Platanus occidentalis
GRUPO 2		
Cb	Anacahuita	Cordia alliodora
Ch	Brasil	Condalia hookeri
Ds	Colorin	Dermatophyllum secundiflorum
Ee	Ebano	Ebenopsis ebano
Vf	Huizache	Vachellia farnesiana
Pg	Mezquite	Prosopis glandulosa
Cl	Mimbre	Chilopsis linearis

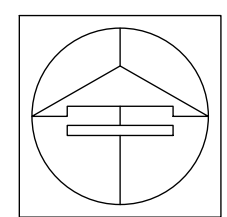
LOCALIZACIÓN



SIMBOLOGIA EXISTENTE

SELLOS:

NOTAS GENERALES	CUADRO DE REVISIONES	
	No.	FECHA
• LAS COTAS SEEN AL DIBUJO		
• LAS COTAS SEEN EN CENTIMETROS		
• LOS NIVELES SEEN EN METROS		
• VERIFICAR MEDIDAS EN OBRA		



0 1.00 5.00 10.00 20.00 40.00 MTS.
ESCALA GRAFICA



Secretario de Obras Públicas
Ing. Pedro Cepeda Anaya
Subsecretario de Proyectos y Licitaciones
Ing. José Alfonso Robledo Ramírez
Director General de Proyectos y Licitaciones
Ing. Francisco Javier Bienes Méndez
Director de Proyectos y Vías Terrestres
Ing. Carlos Emilio Pineda Lara



OBRA : PAVIMENTACIÓN ASFALTICA CON CARPETA DE 8 CM DE ESPESOR COMPACTO, COLOCADA EN CALIENTE EN BOULEVARD INSURGENTES (PROL. BLVD. DEL MAESTRO) DEL MUNICIPIO DE REYNOSA, TAMAULIPAS.	CLAVE
TRAMO : ENTRE BLVD. LA CIMA Y AV. VISTA HERMOSA, CAD. 1+600 AL 3+000	41-ARB-10
LOCALIZACIÓN : VARIAS COLONIAS EN EL MUNICIPIO DE REYNOSA, TAMAULIPAS.	
PLANO : PAISAJISMO Y MOBILIARIO URBANO	
Proyecto:	Revisó:
CAAP DEL NORESTE S. A. DE C.V. C.P. Alejandra Cano Martínez Representante Legal	DEPARTAMENTO DE PROYECTOS DE INGENIERIA VIAL Ing. Rafael Rodríguez Medina
Fecha:	Escala:
OCTUBRE DE 2023	INDICADA