

LOCALIZACIÓN

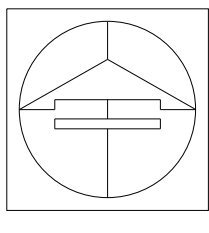


SIMBOLOGIA EXISTENTE

SIMBOLOGÍA	
	TERRENO NATURAL
	RASANTE DEL PROYECTO
	BANQUETA
	LOSA DE RODAMIENTO
	BASE
	SUB BASE
	SUB RASANTE

SELLOS:



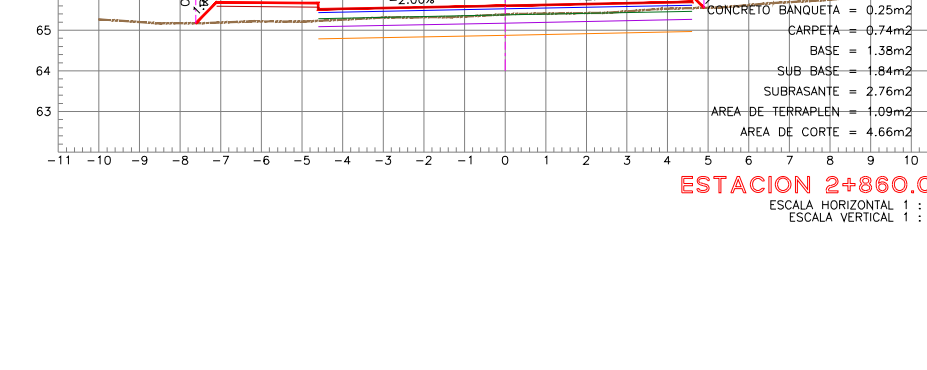
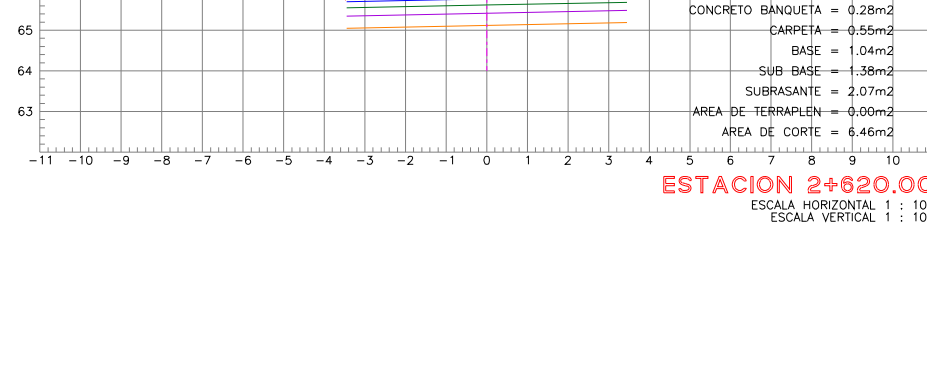
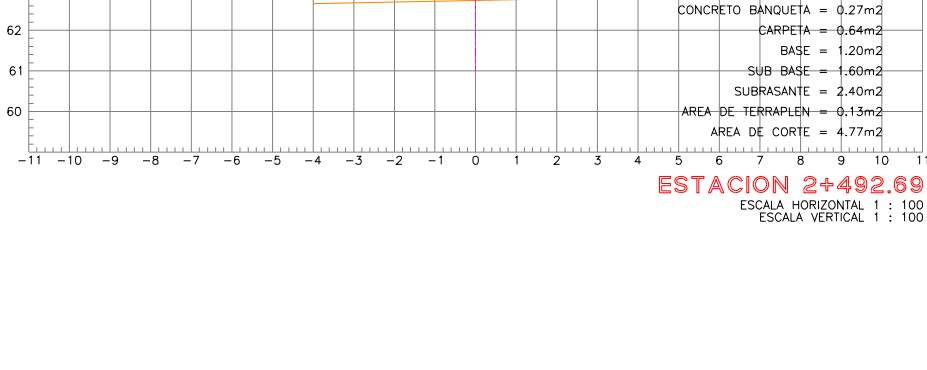
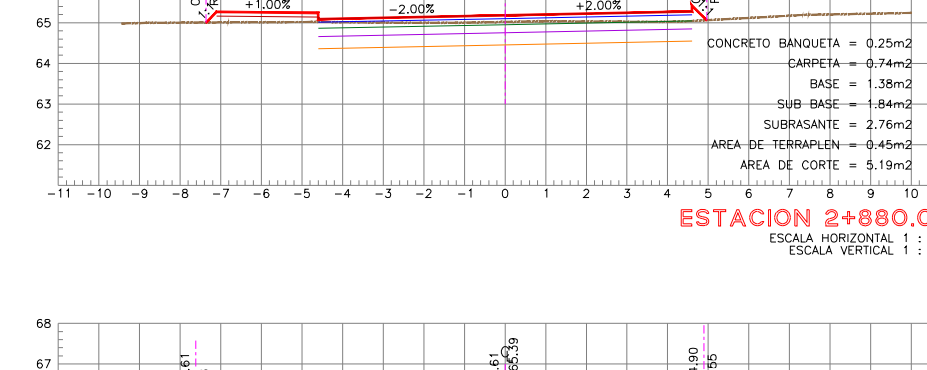
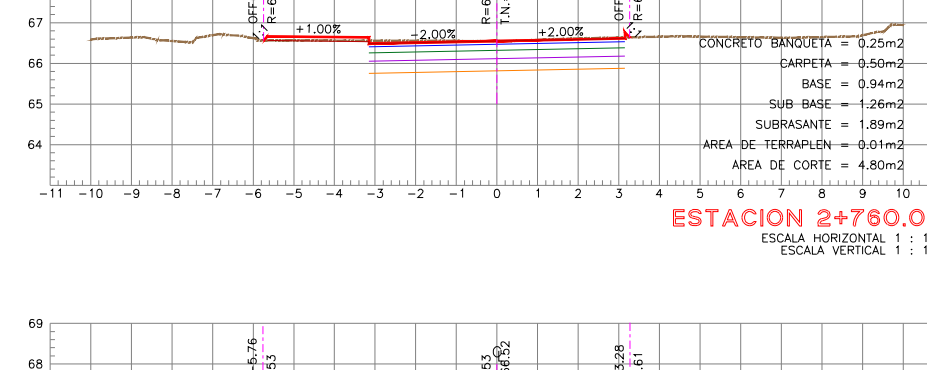
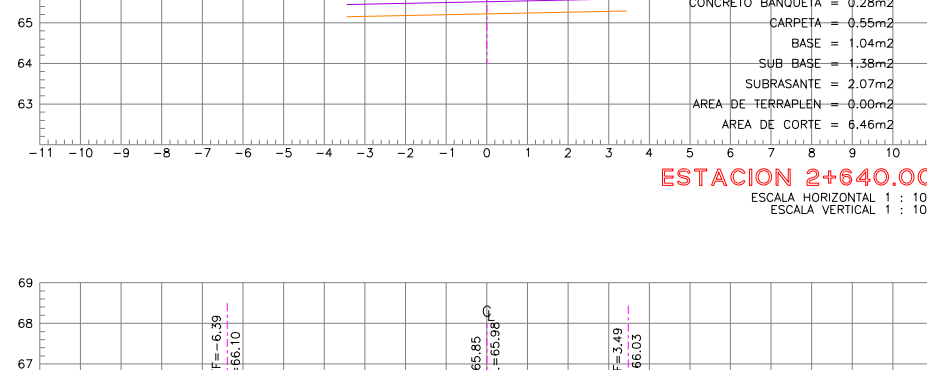
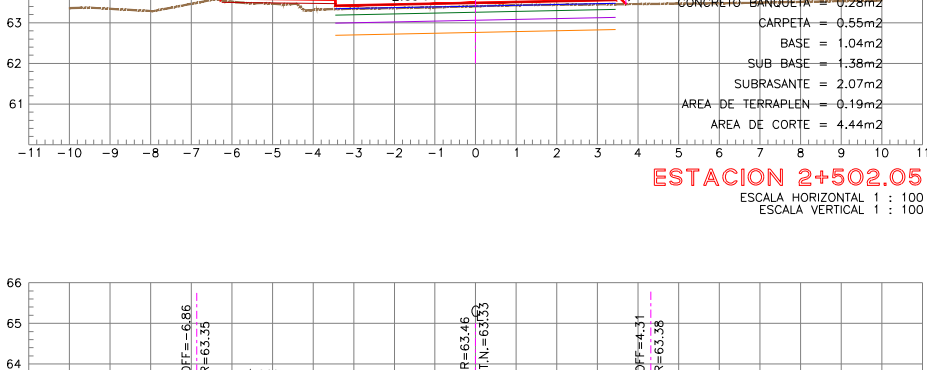
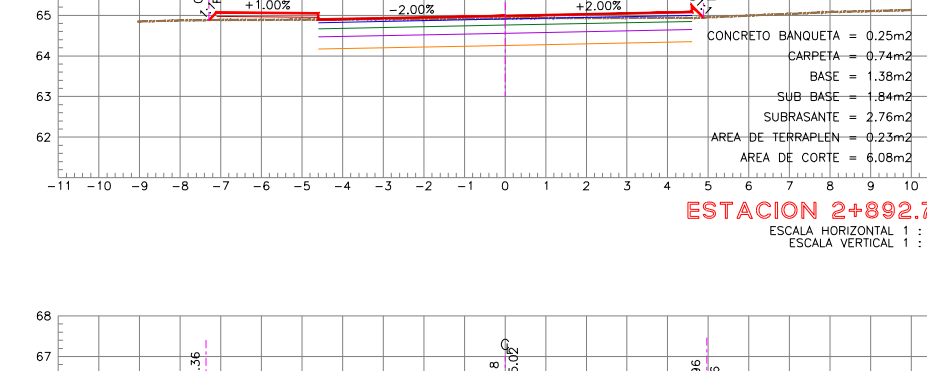
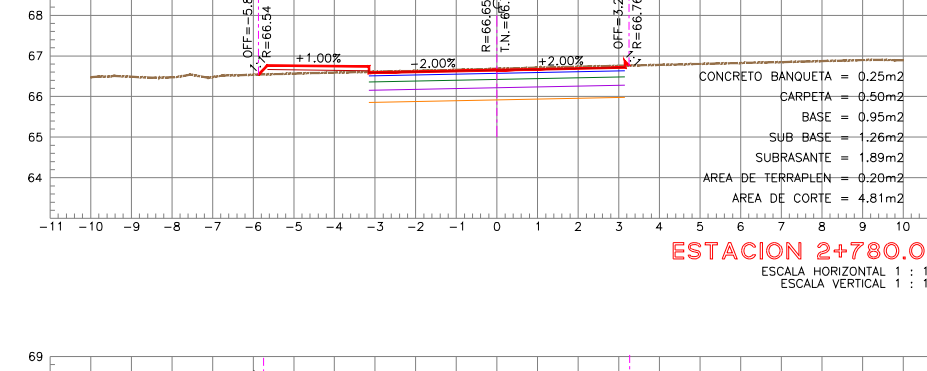
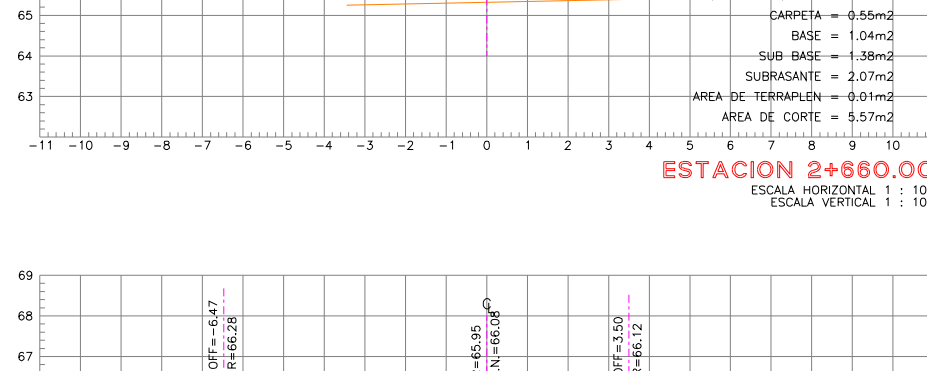
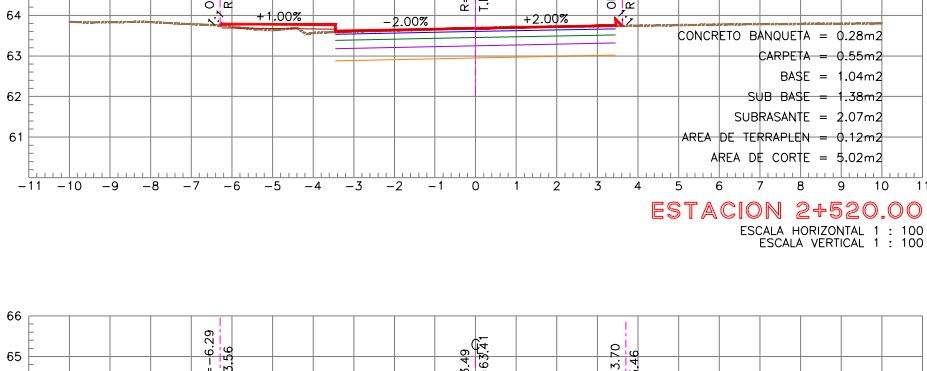
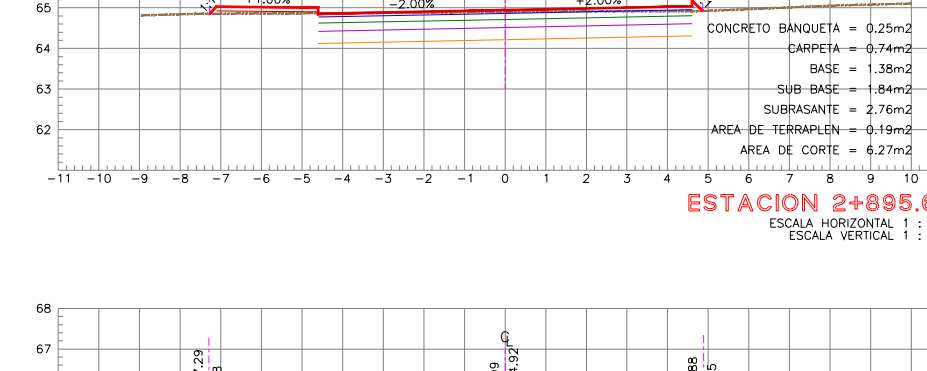
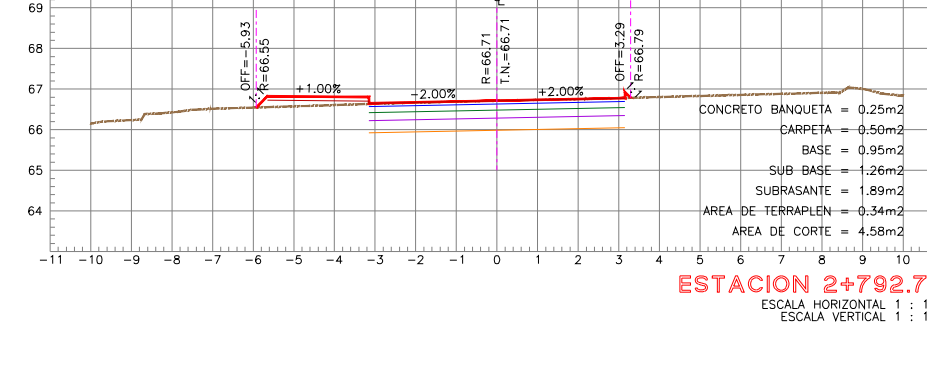
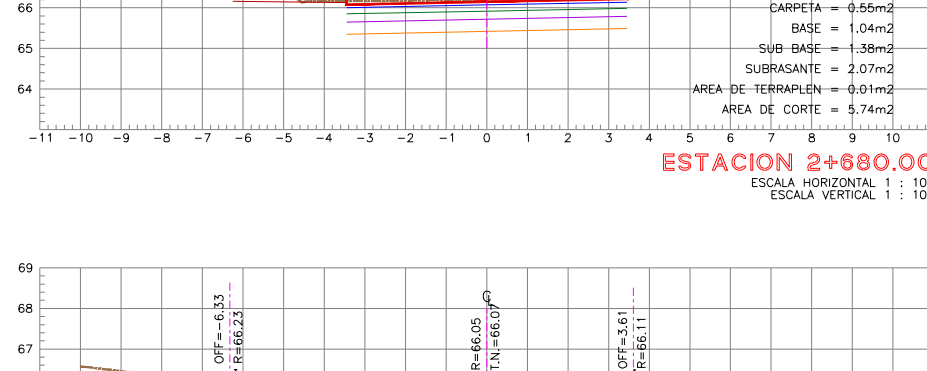
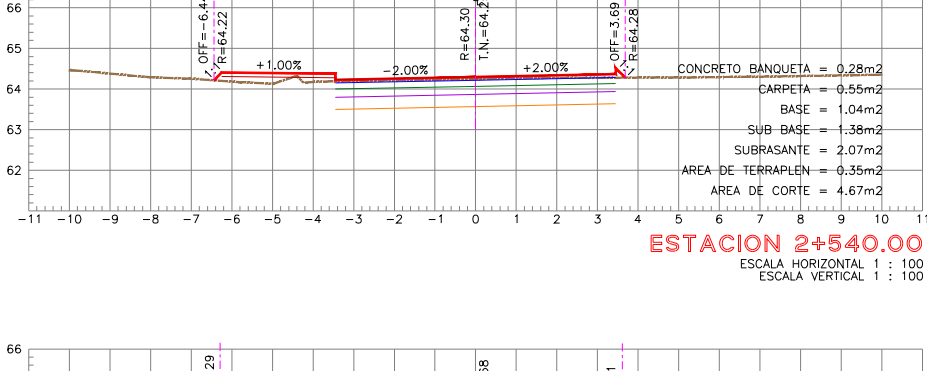
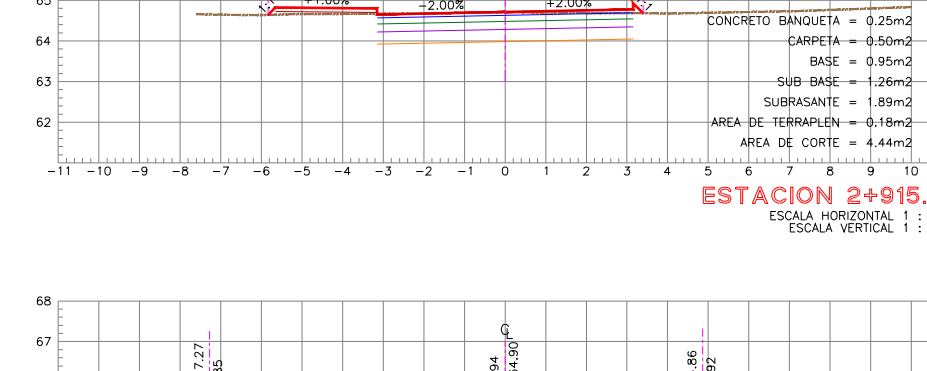
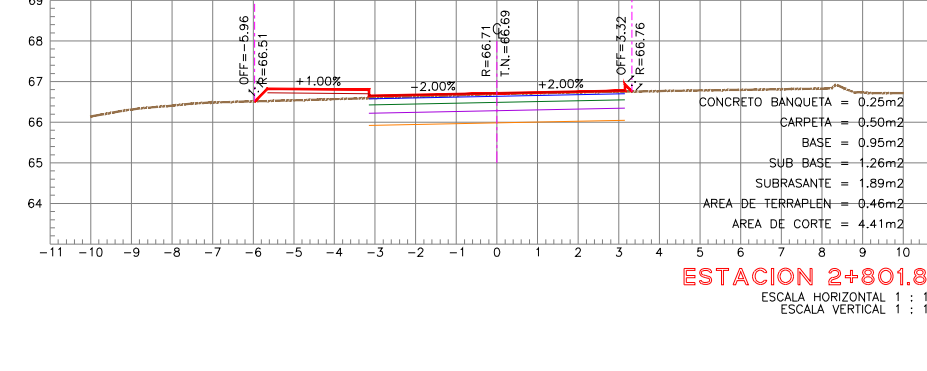
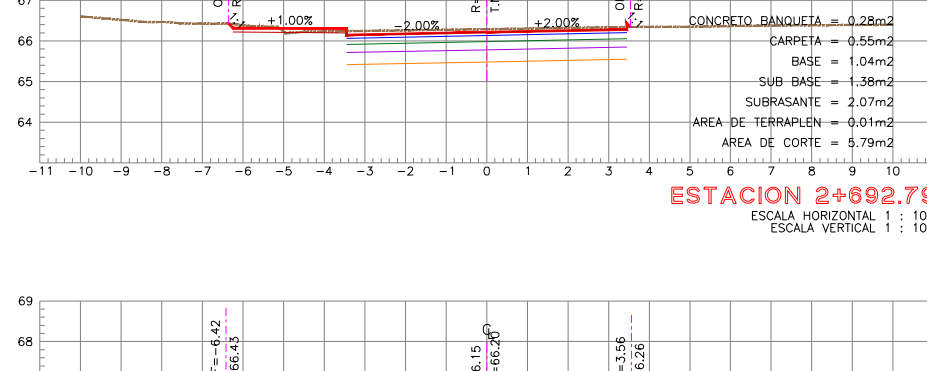
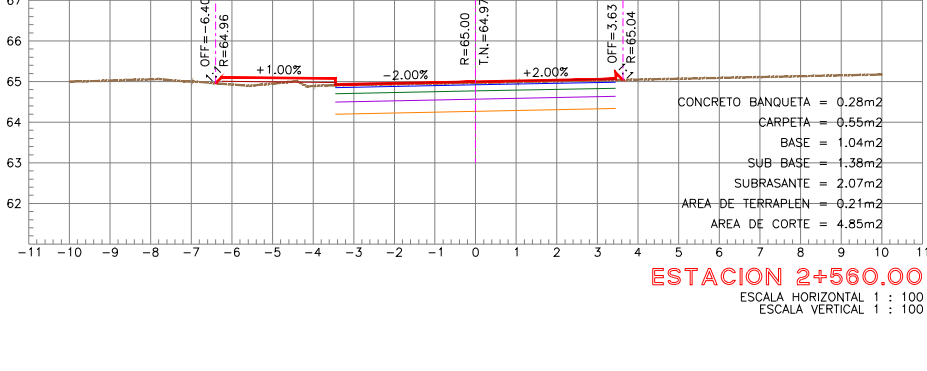
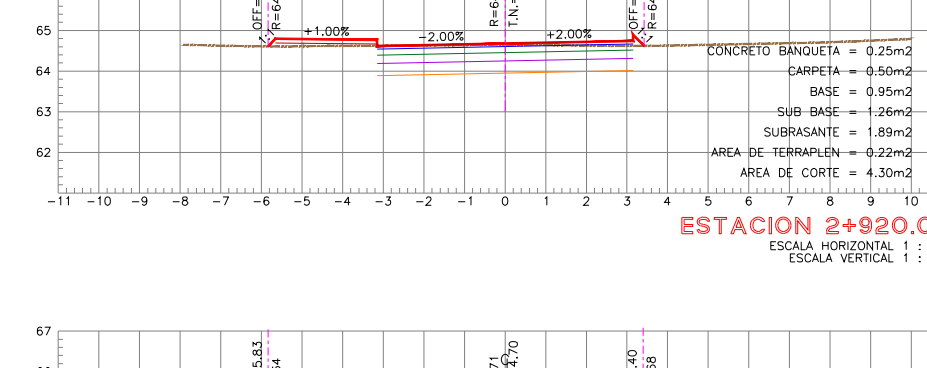
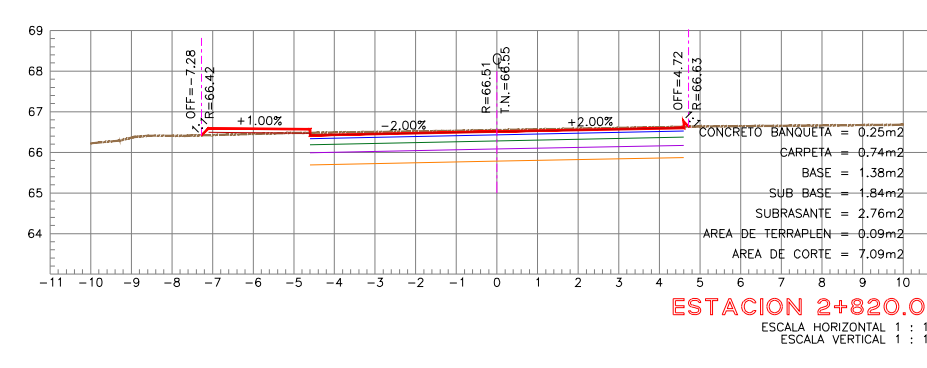
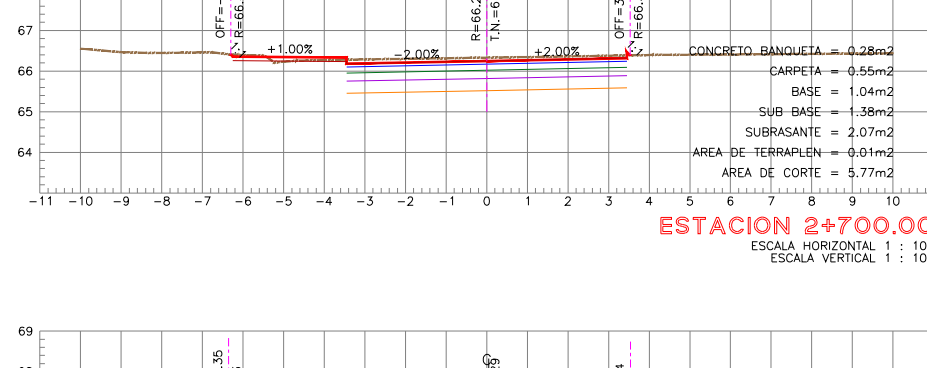
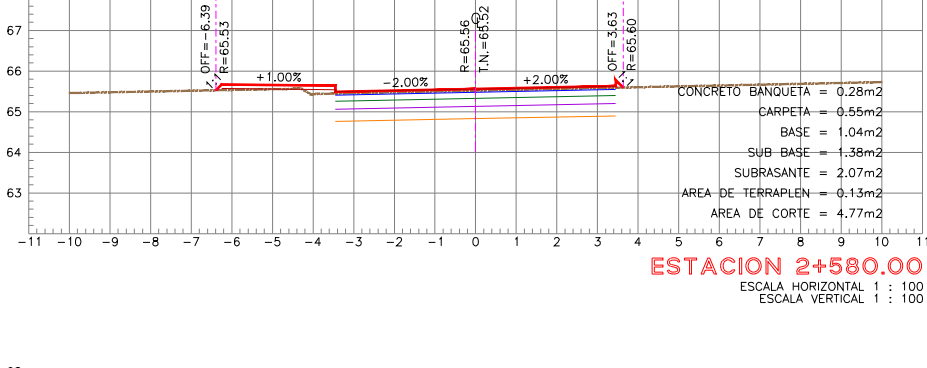
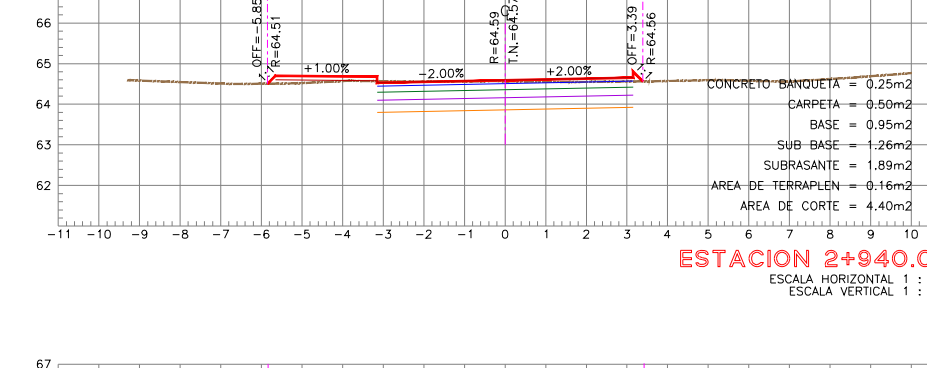
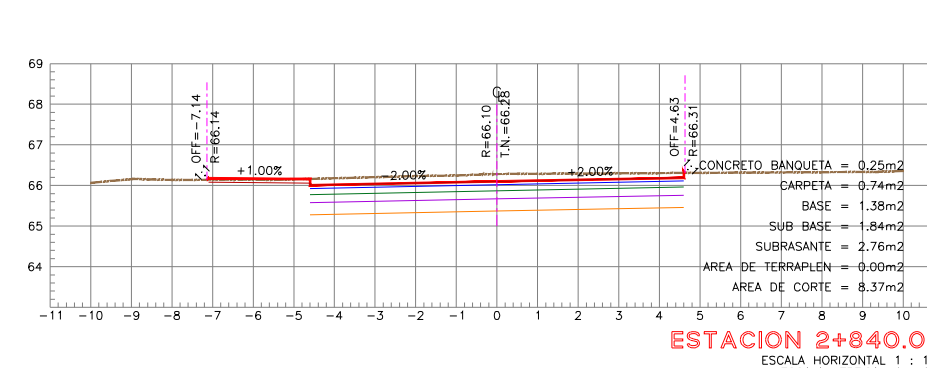
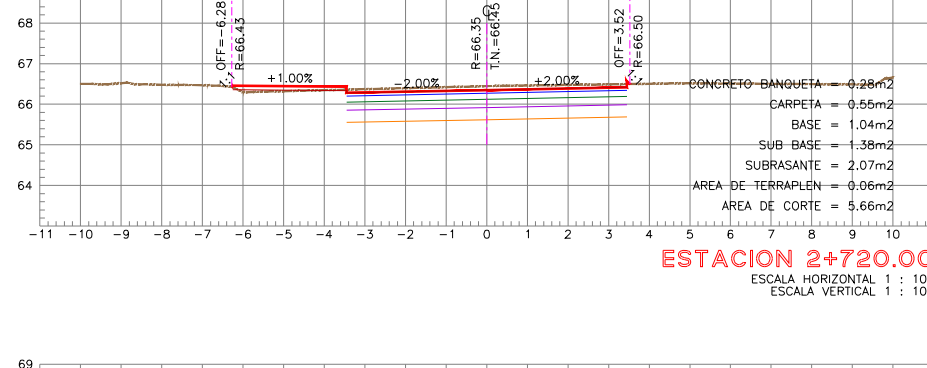
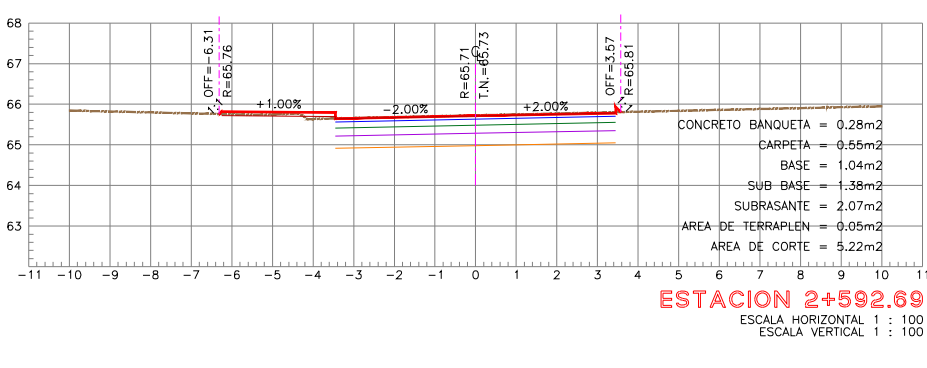
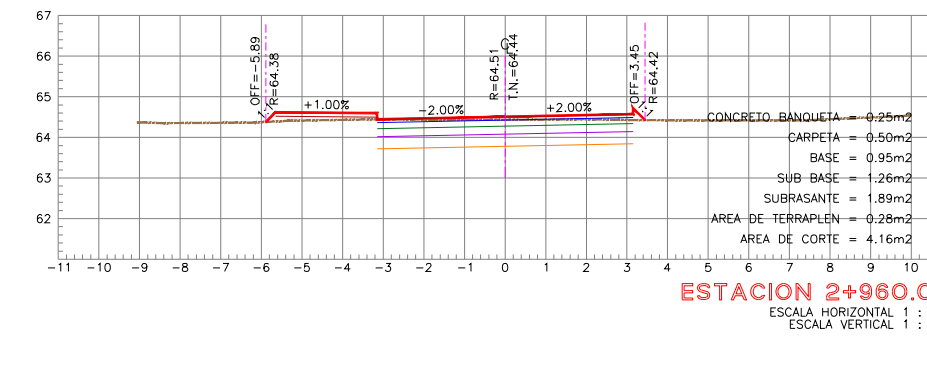
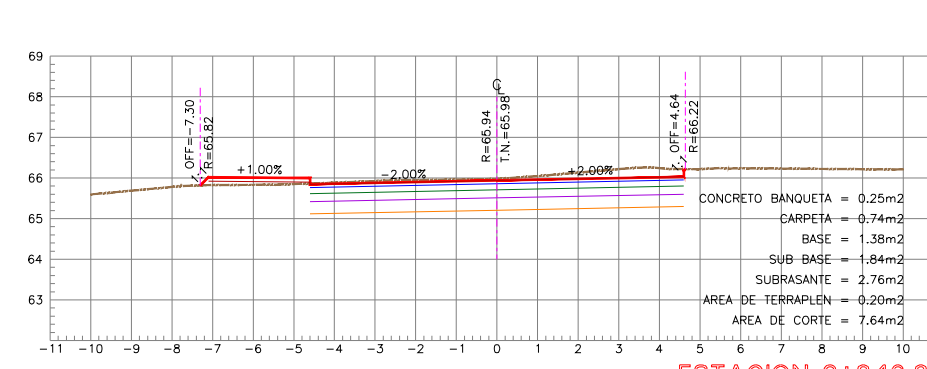
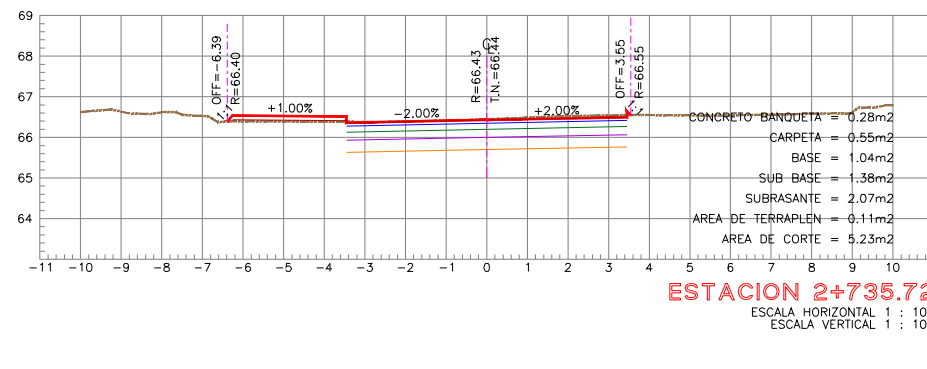
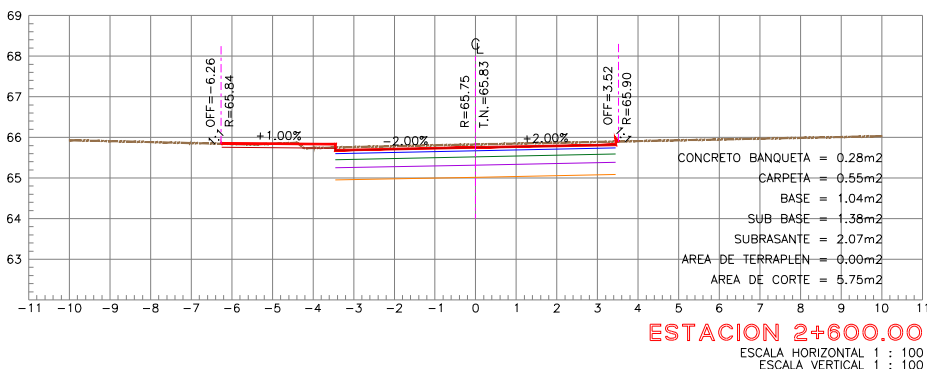
NOTAS GENERALES	CUADRO DE REVISIONES		
	No.	FECHA	DESCRIPCIÓN
• LAS COTAS SIGUEN AL DISEÑO			
• LAS COTAS ESTÁN EN CENTÍMETROS			
• LOS NIVELES ESTÁN EN METROS			
• VERIFICAR MEDIDAS EN OBRA			



Secretaría de Obras Públicas
Ing. Pedro Cepeda Anaya
Subsecretario de Proyectos y Licitaciones
Ing. José Alfonso Robledo Ramírez
Director General de Proyectos y Licitaciones
Ing. Francisco Javier Briones Méndez
Director de Proyectos y Vías Terrestres
Ing. Carlos Emilio Prieto Lara



OBRA: PAVIMENTACIÓN ASFALTICA CON CARPETA DE 8 CM DE ESPESOR COMPACTO, COLOCADA EN CALENTE EN BOULEVARD INSURGENTES (PROL. BLVD. DEL MAESTRO) DEL MUNICIPIO DE REYNOSA, TAMAULIPAS.		CLAVE	
TRAMO: ENTRE BLVD. LA CIMA Y AV. VISTA HERMOSA, CAD. 1+600 AL 3+000		17-GE0-3	
LOCALIZACIÓN: VARIAS COLONIAS EN EL MUNICIPIO DE REYNOSA, TAMAULIPAS.			
PLANO: SECCIONES DE CONSTRUCCIÓN DE LA CALLE			
Proyecto:	Revisó:	Fecha:	Escala:
CAAP DEL NORESTE S. A. DE C.V. C.P. Alejandro Caro Martínez Representante Legal	DEPARTAMENTO DE PROYECTOS DE INGENIERÍA VIAL Ing. Rafael Rodríguez Medina	OCTUBRE DE 2023	INDICADA



SECCIONES CPO SUR

sec. 2+492.69 a est. 2+988.13 ESC.: SIN E