

LOCALIZACIÓN



SIMBOLOGIA EXISTENTE

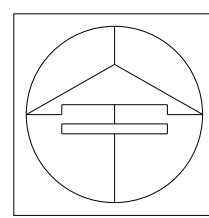
| SIMBOLOGÍA | |
|------------|-----------------|
| | TERRENO NATURAL |

NOTAS GENERALES

- SISTEMA DE COORDENADAS UNIVERSAL TRANSVERSAL DE MERCATOR (UTM WGS84/ZONA 14N)
- LEVANTAMIENTO TOPOGRÁFICO REALIZADO CON EL EQUIPO G.P.S. DE DOBLE FRECUENCIA

SELLOS :

| NOTAS GENERALES | CUADRO DE REVISIONES | | |
|----------------------------------|----------------------|-------|-------------|
| | No. | FECHA | DESCRIPCIÓN |
| ● LAS COTAS RIEN AL DIBUJO | | | |
| ● LAS COTAS ESTÁN EN CENTÍMETROS | | | |
| ● LOS NÍVELES ESTÁN EN METROS | | | |
| ● VERIFICAR MEDIDAS EN OBRA | | | |

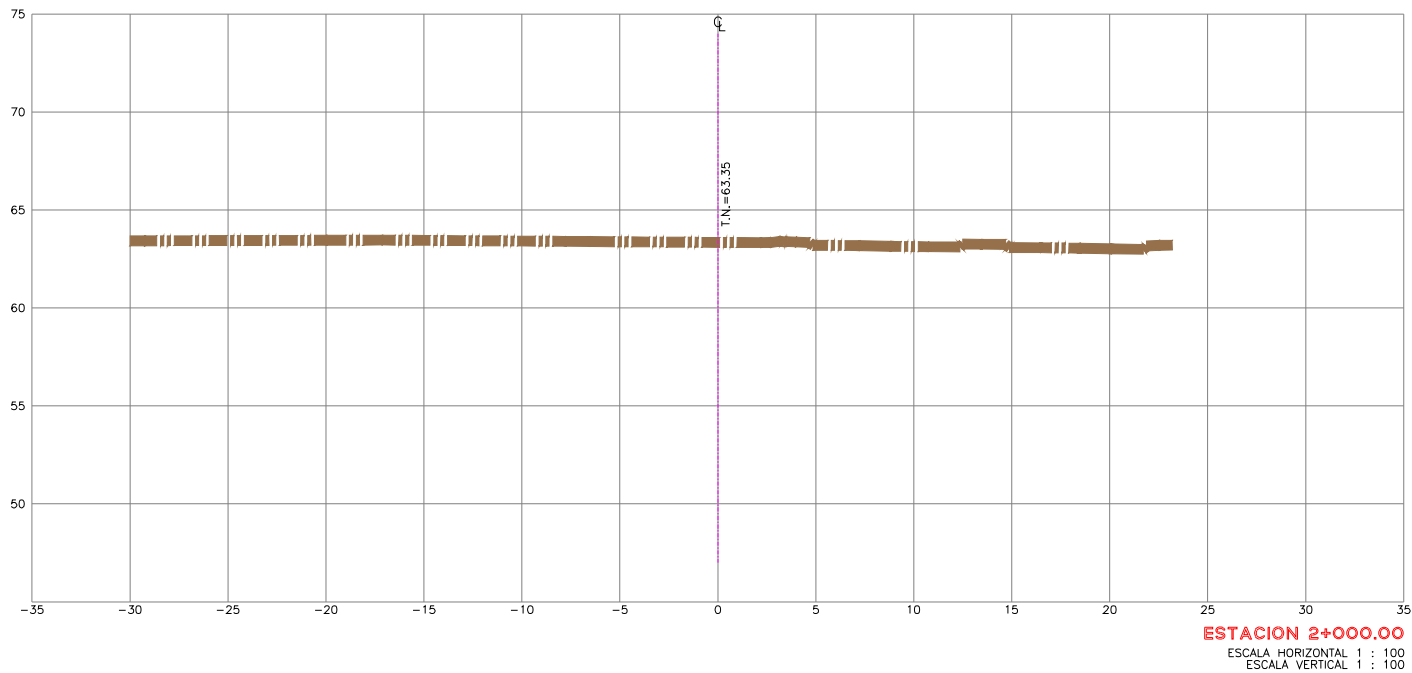


Secretario de Obras Públicas
Ing. Pedro Cepeda Anaya
Subsecretario de Proyectos y Licitaciones
Ing. José Alfonso Robledo Ramírez
Director General de Proyectos y Licitaciones
Ing. Francisco Javier Briones Méndez
Director de Proyectos y vías terrestres
Ing. Carlos Emilio Prieto Lara

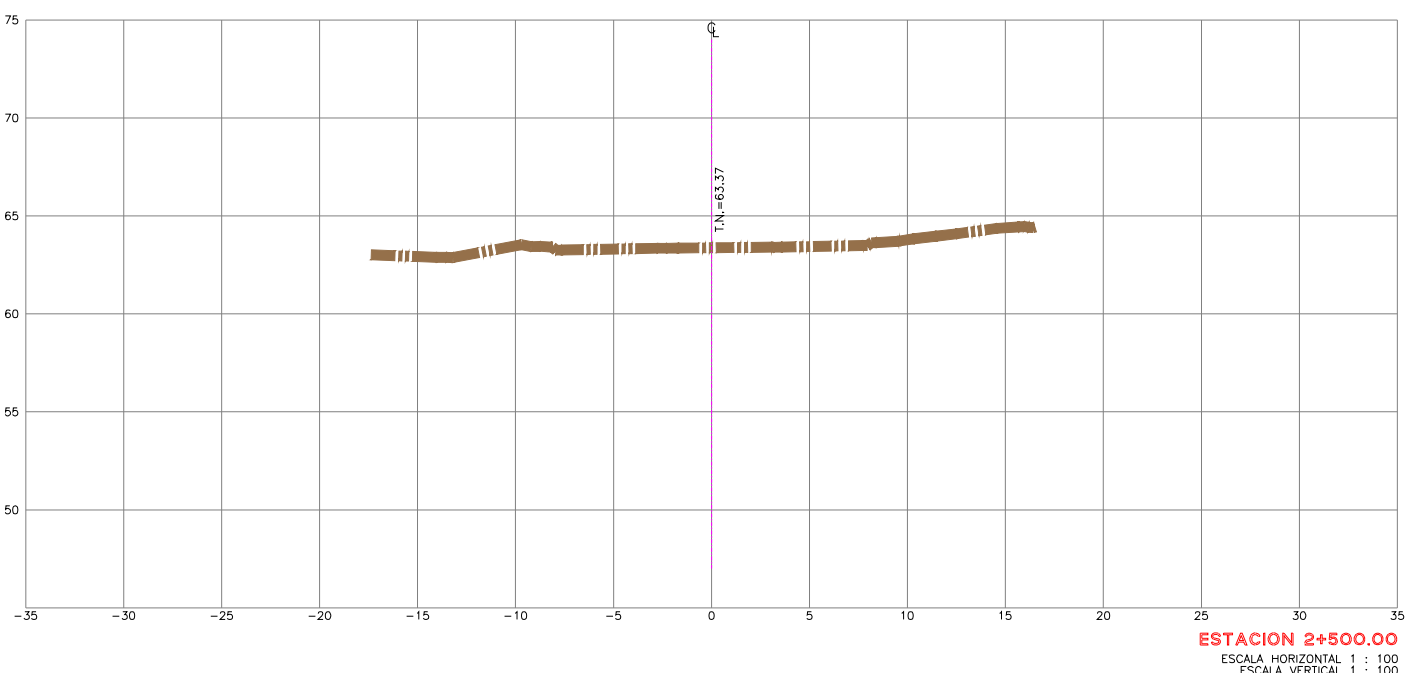
OBRA : PAVIMENTACION ASFALTICA CON CARPETA DE 8 CM DE ESPESOR COMPACTO. COLOCADA EN CALIENTE EN BOULEVARD INSURGENTES (PROL. BLVD. DEL MAESTRO) DEL MUNICIPIO DE REYNOSA, TAMAULIPAS.
TRAMO : ENTRE BLVD. LA CIMA Y AV. VISTA HERMOSA, CAD. 1+600 AL 3+000
LOCALIZACIÓN : VARIAS COLONIAS EN EL MUNICIPIO DE REYNOSA, TAMAULIPAS.
PLANO : SECCIONES TOPOGRAFICAS

CLAVE
07-TOP-3

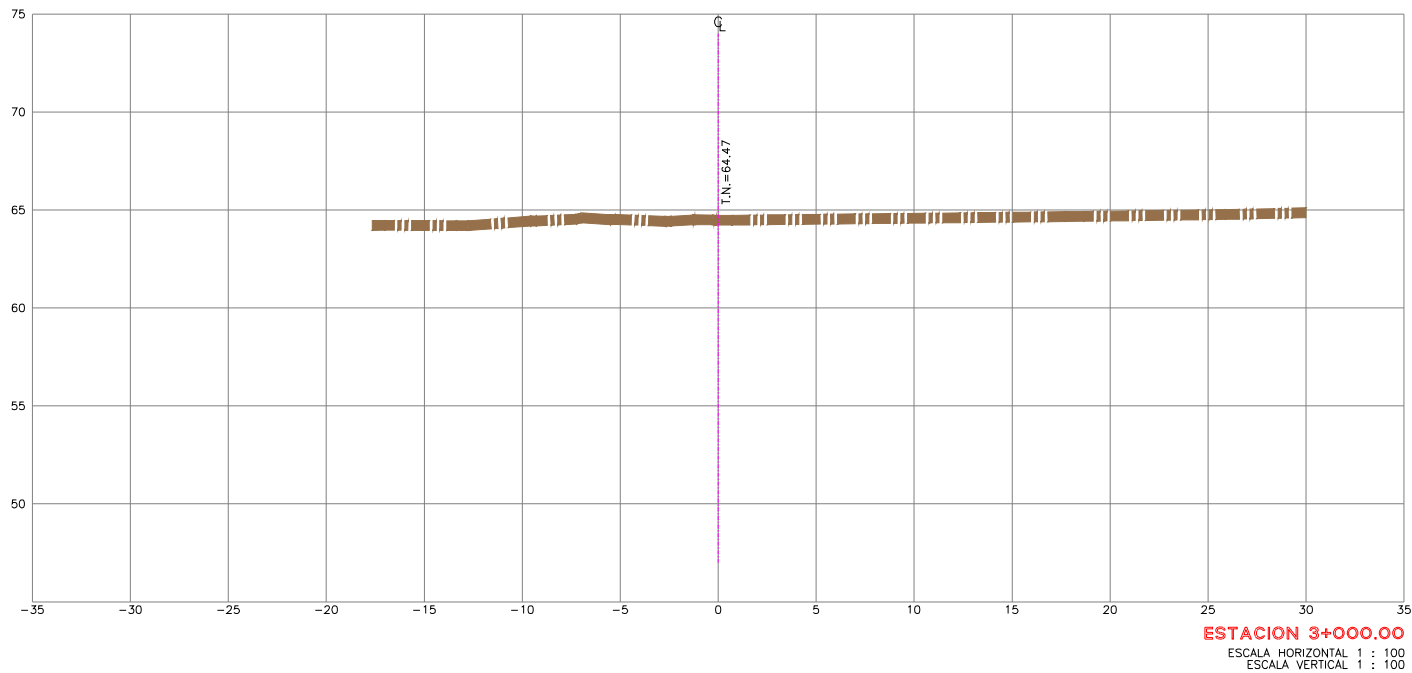
| | | | |
|---|--|-----------------|----------|
| Proyecto: | Revisó: | Fecha: | Escala : |
| CAAP DEL NORESTE S. A. DE C.V. C.P. Alejandro Caro Martínez Representante Legal | DEPARTAMENTO DE PROYECTOS DE INGENIERÍA VIAL Ing. Rafael Rodríguez Medina | OCTUBRE DE 2023 | INDICADA |



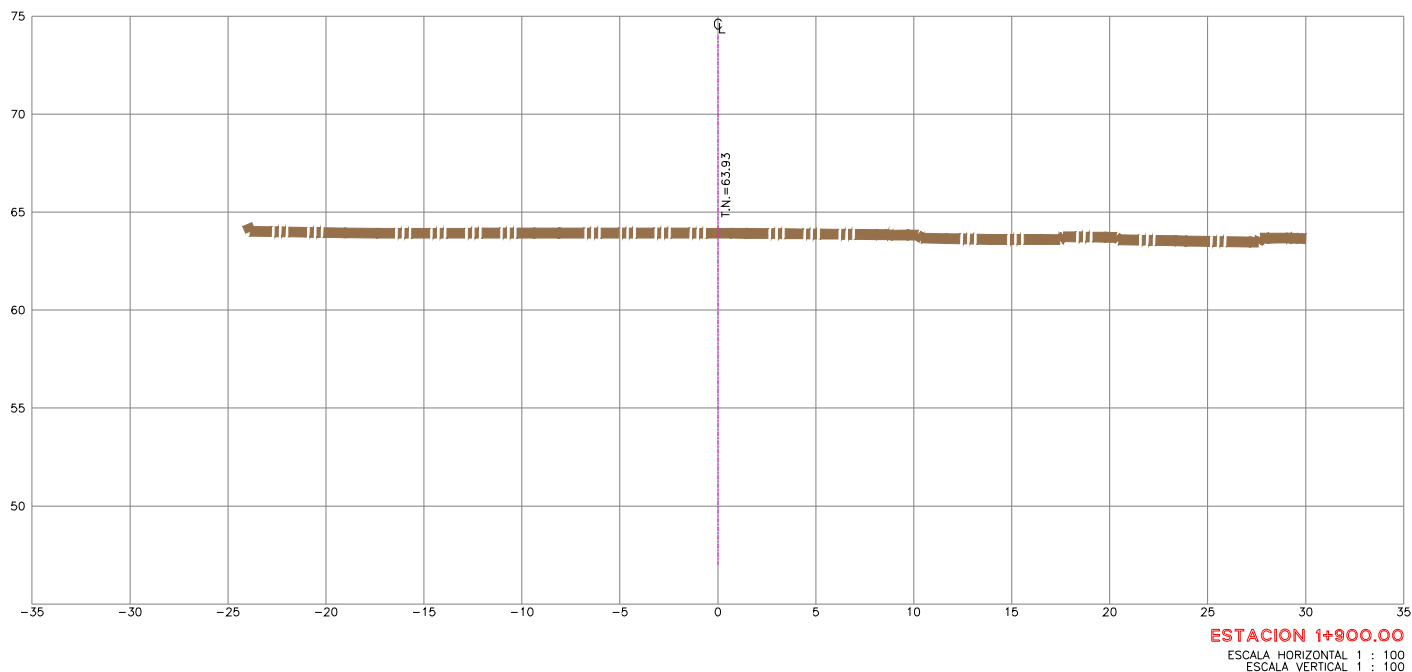
ESTACION 2+000.00
ESCALA HORIZONTAL: 1 : 100
ESCALA VERTICAL: 1 : 100



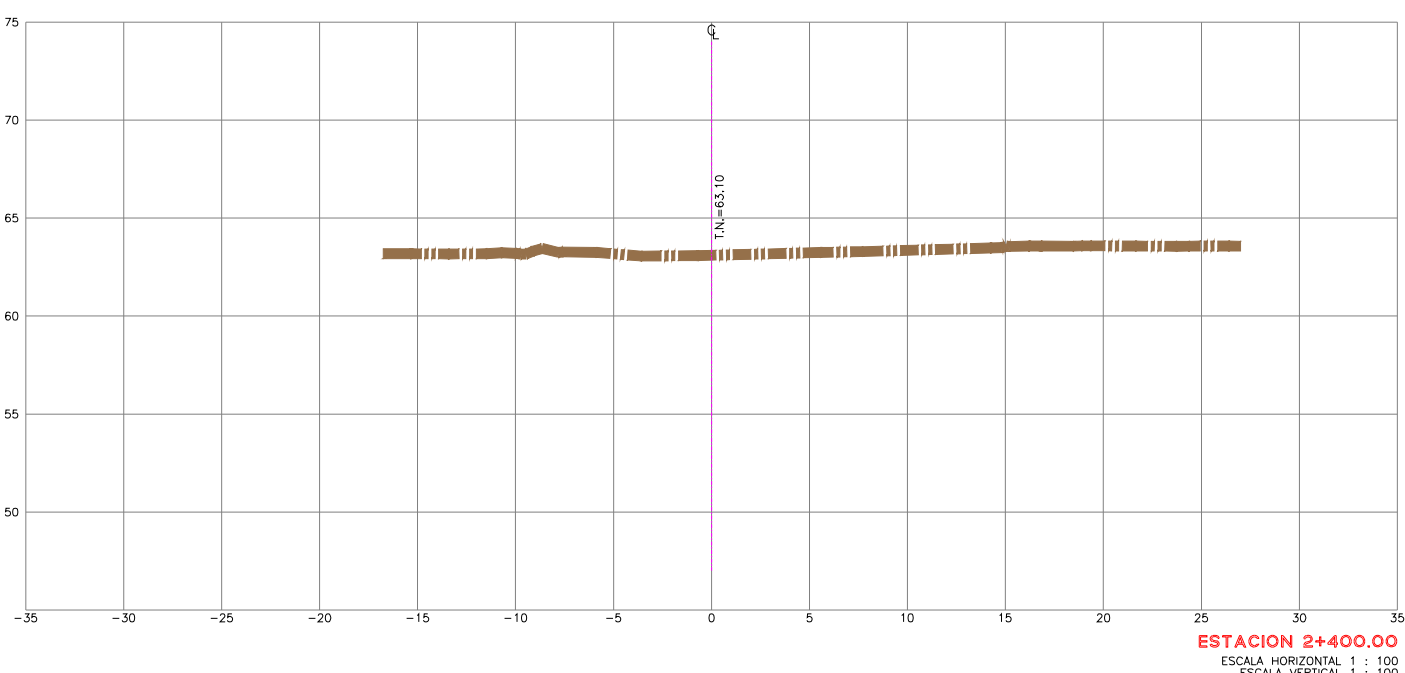
ESTACION 2+500.00
ESCALA HORIZONTAL: 1 : 100
ESCALA VERTICAL: 1 : 100



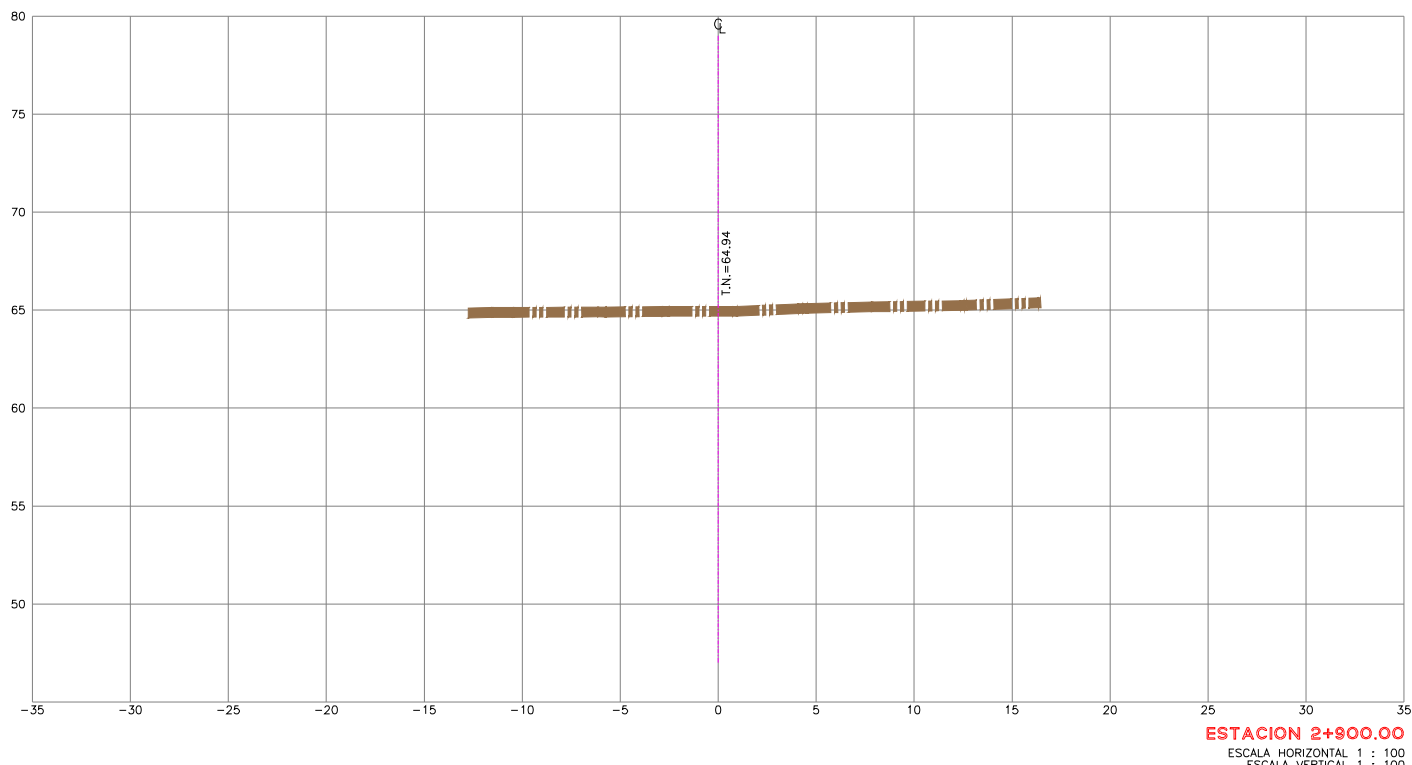
ESTACION 3+000.00
ESCALA HORIZONTAL: 1 : 100
ESCALA VERTICAL: 1 : 100



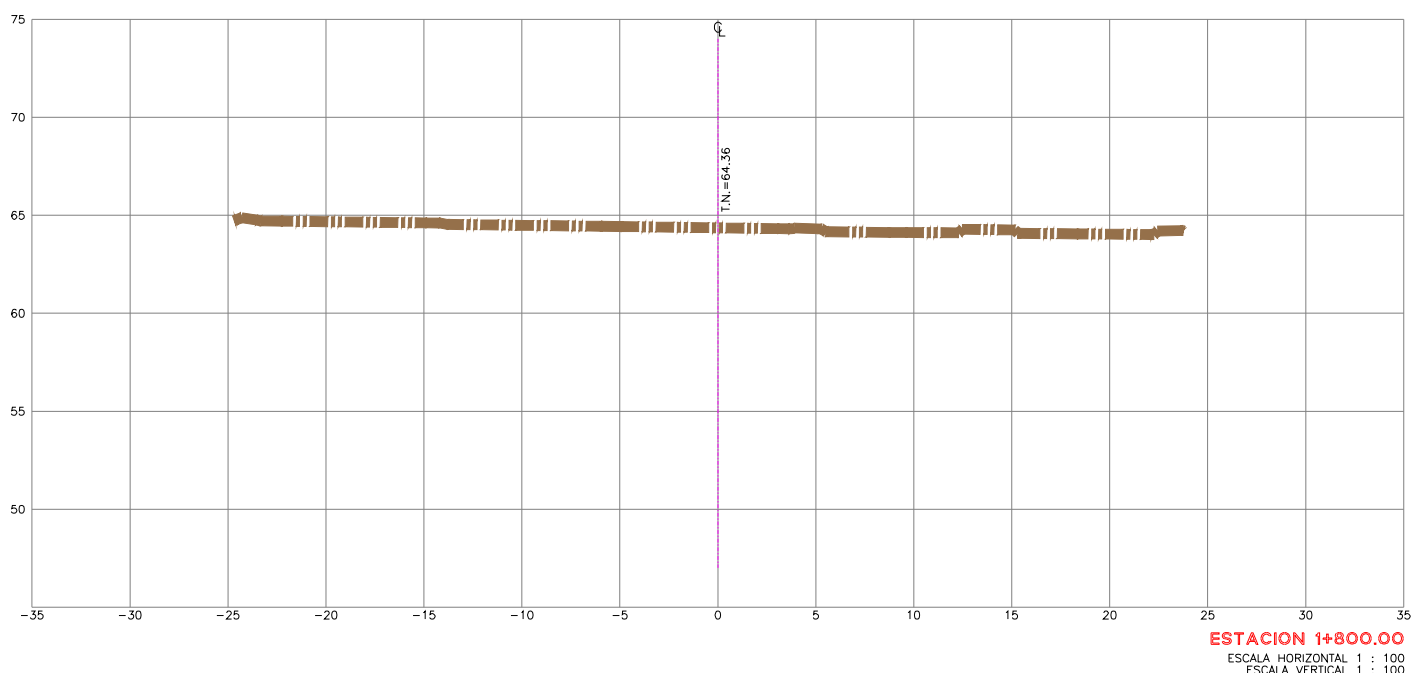
ESTACION 1+500.00
ESCALA HORIZONTAL: 1 : 100
ESCALA VERTICAL: 1 : 100



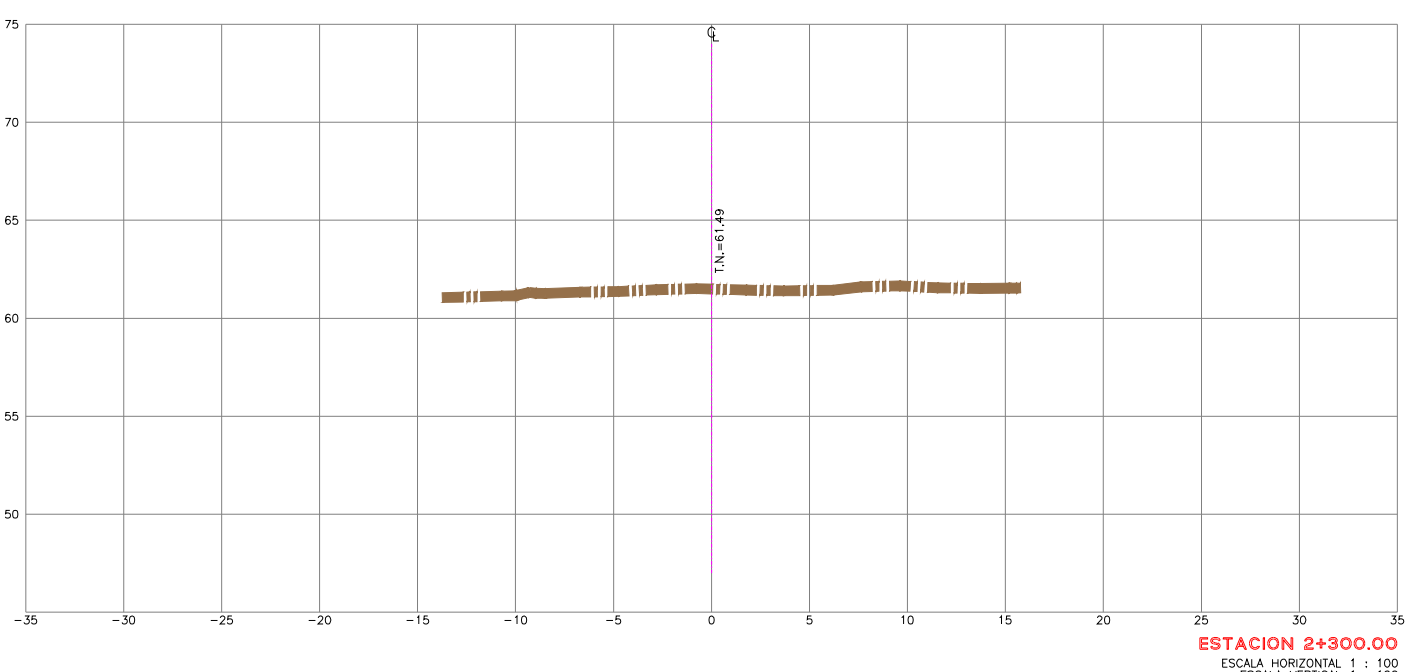
ESTACION 2+400.00
ESCALA HORIZONTAL: 1 : 100
ESCALA VERTICAL: 1 : 100



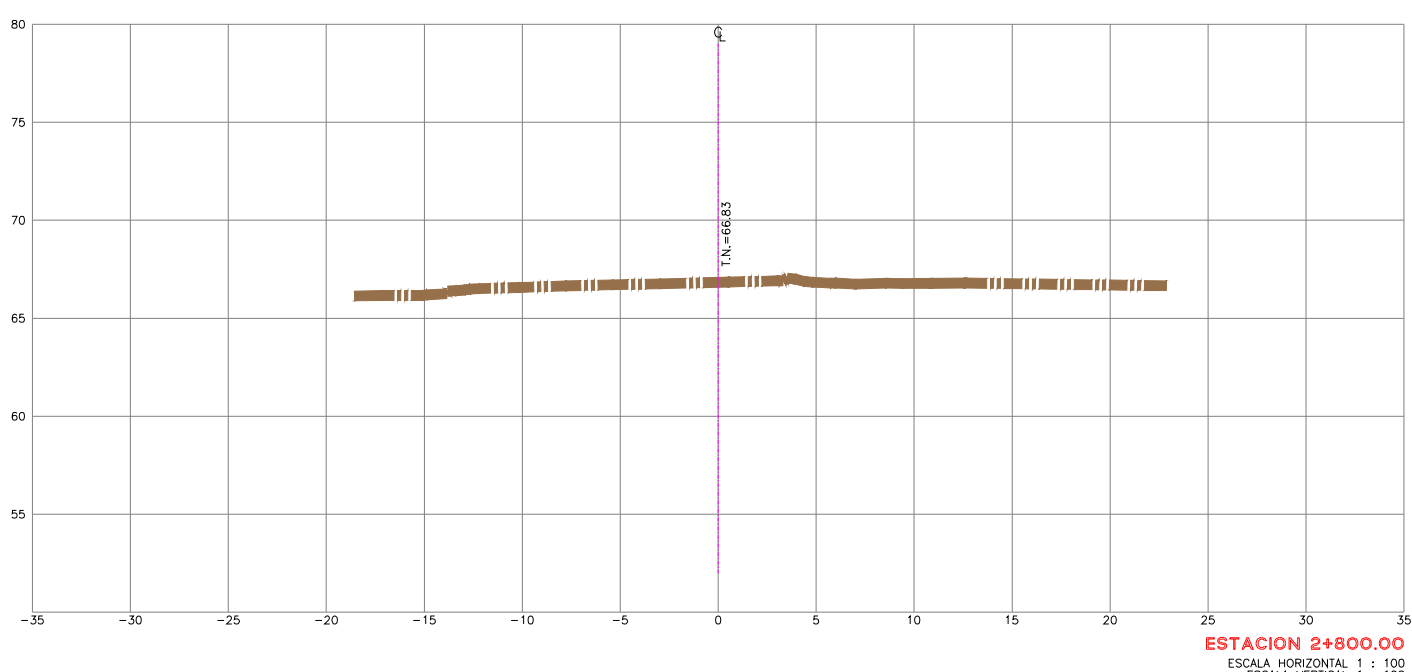
ESTACION 2+900.00
ESCALA HORIZONTAL: 1 : 100
ESCALA VERTICAL: 1 : 100



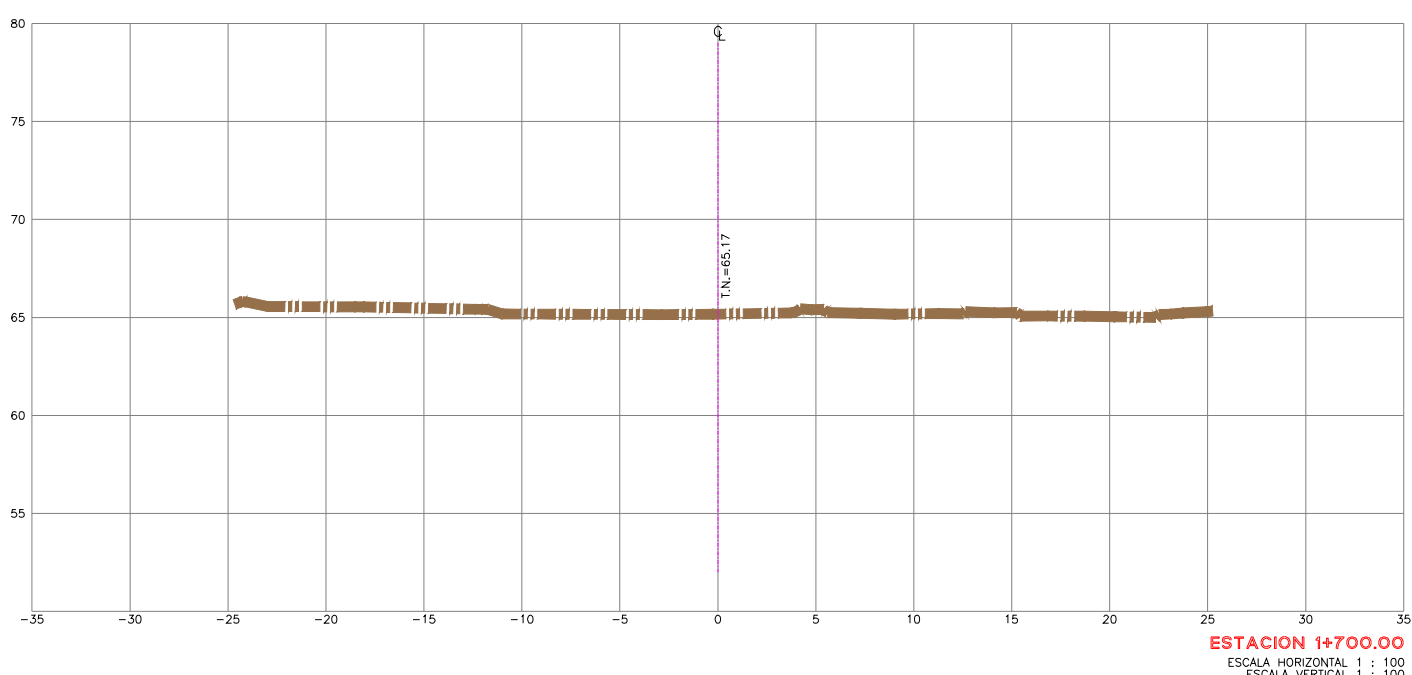
ESTACION 1+800.00
ESCALA HORIZONTAL: 1 : 100
ESCALA VERTICAL: 1 : 100



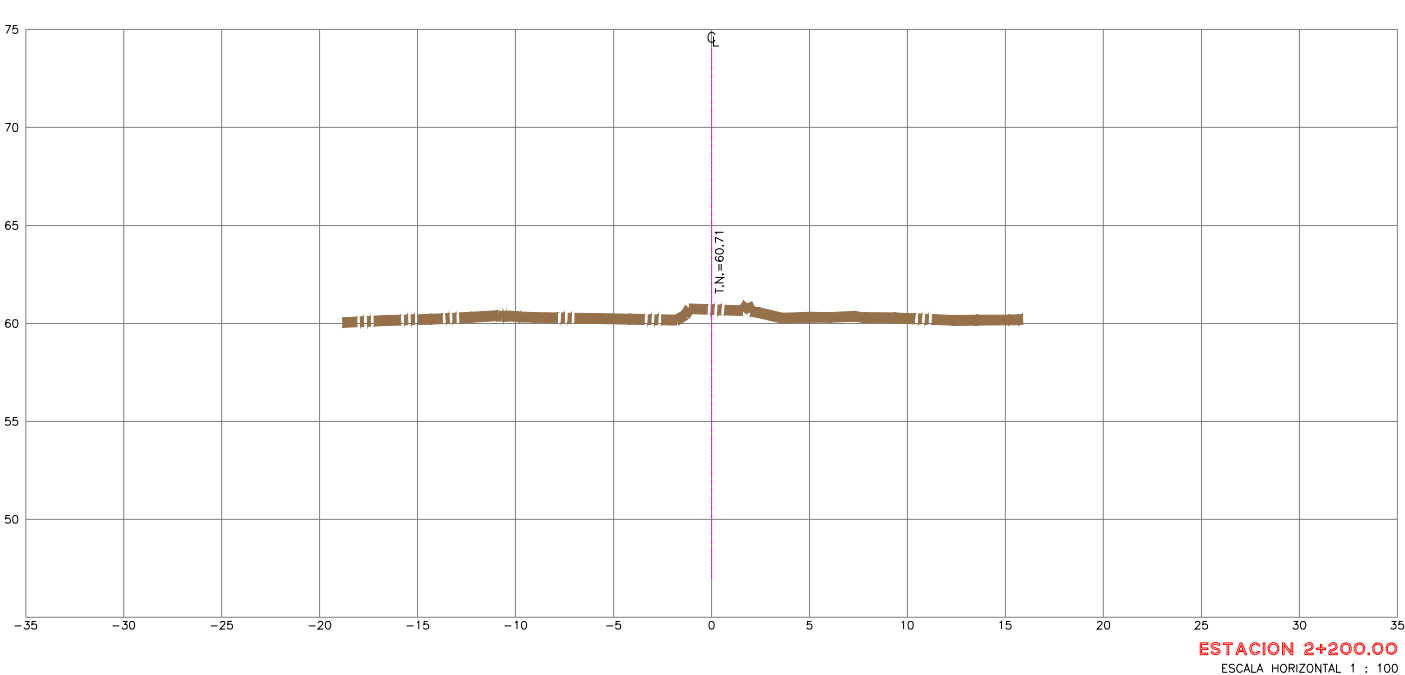
ESTACION 2+300.00
ESCALA HORIZONTAL: 1 : 100
ESCALA VERTICAL: 1 : 100



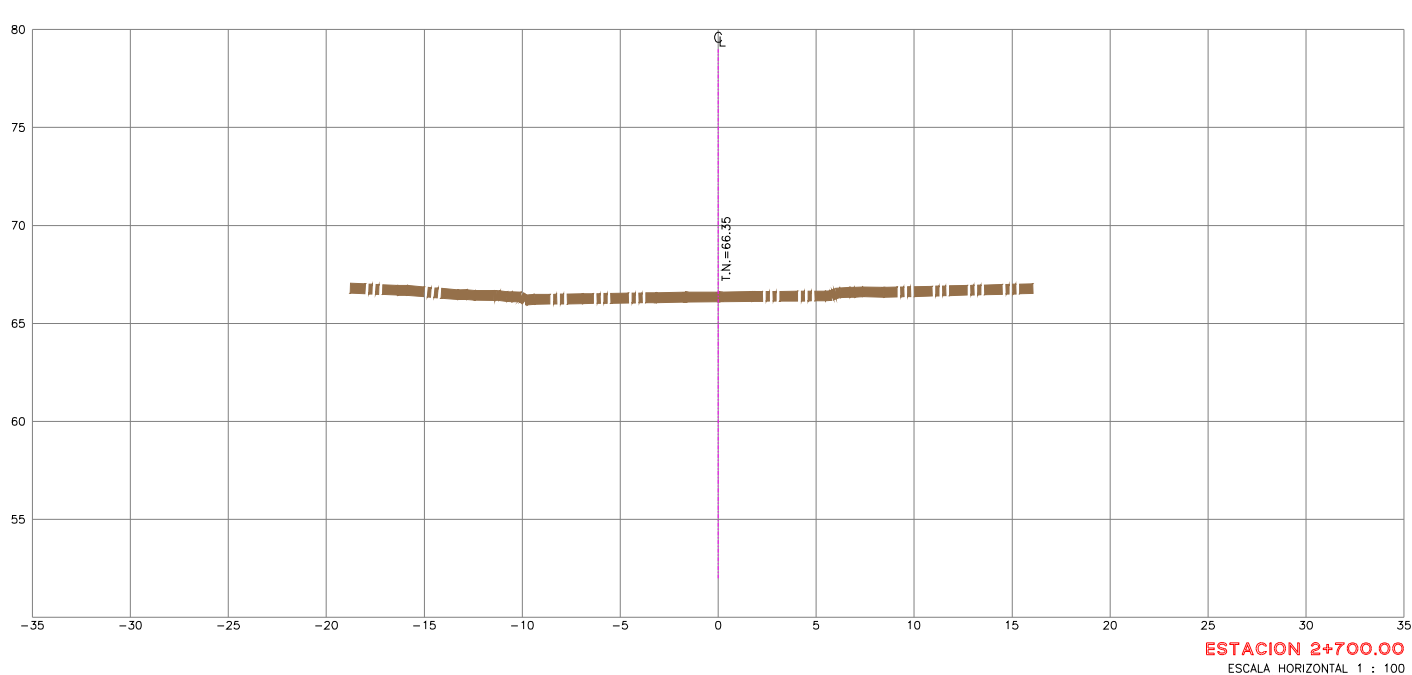
ESTACION 2+800.00
ESCALA HORIZONTAL: 1 : 100
ESCALA VERTICAL: 1 : 100



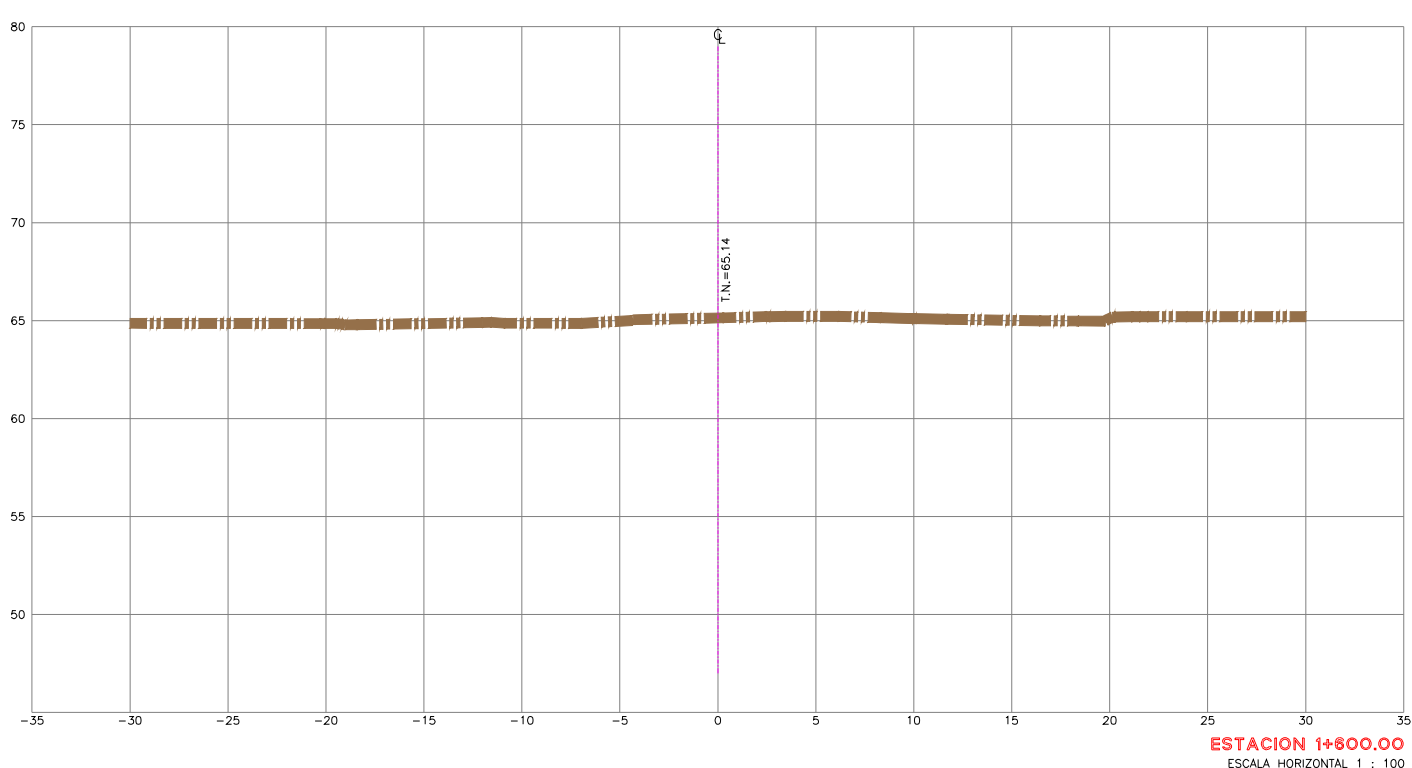
ESTACION 1+700.00
ESCALA HORIZONTAL: 1 : 100
ESCALA VERTICAL: 1 : 100



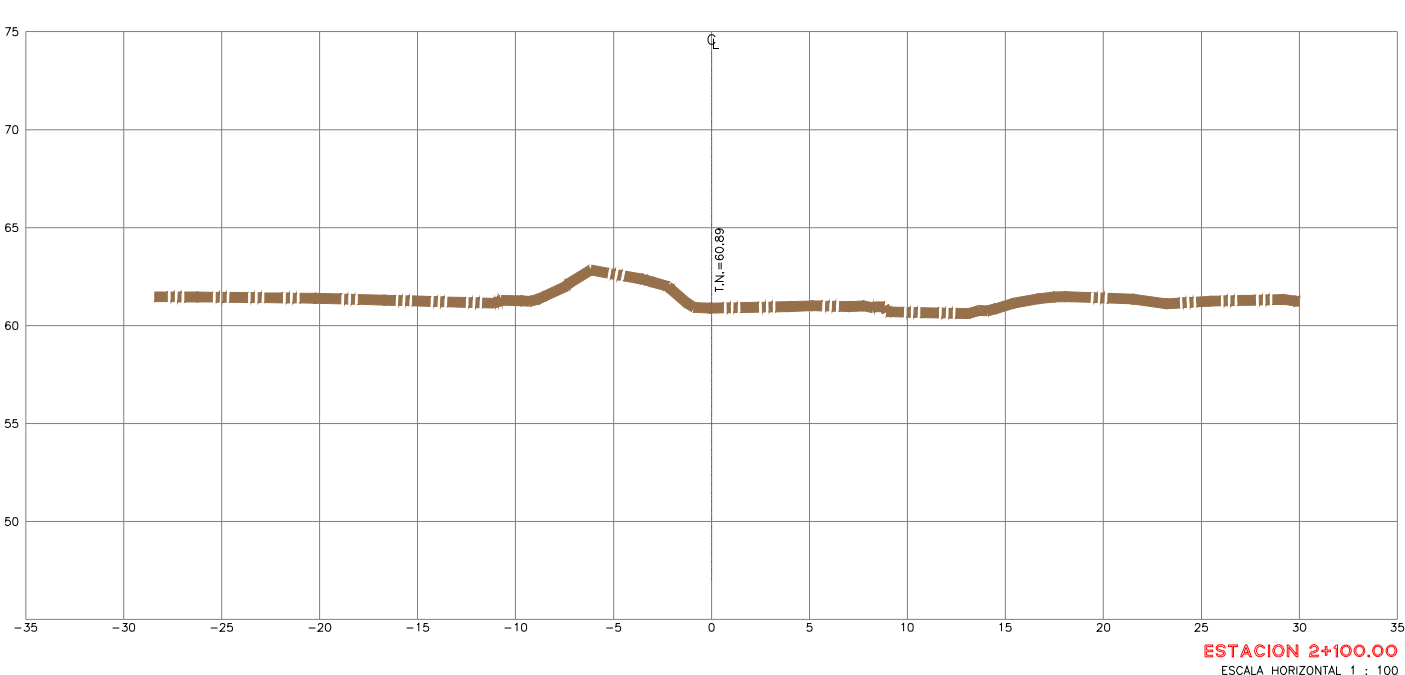
ESTACION 2+200.00
ESCALA HORIZONTAL: 1 : 100
ESCALA VERTICAL: 1 : 100



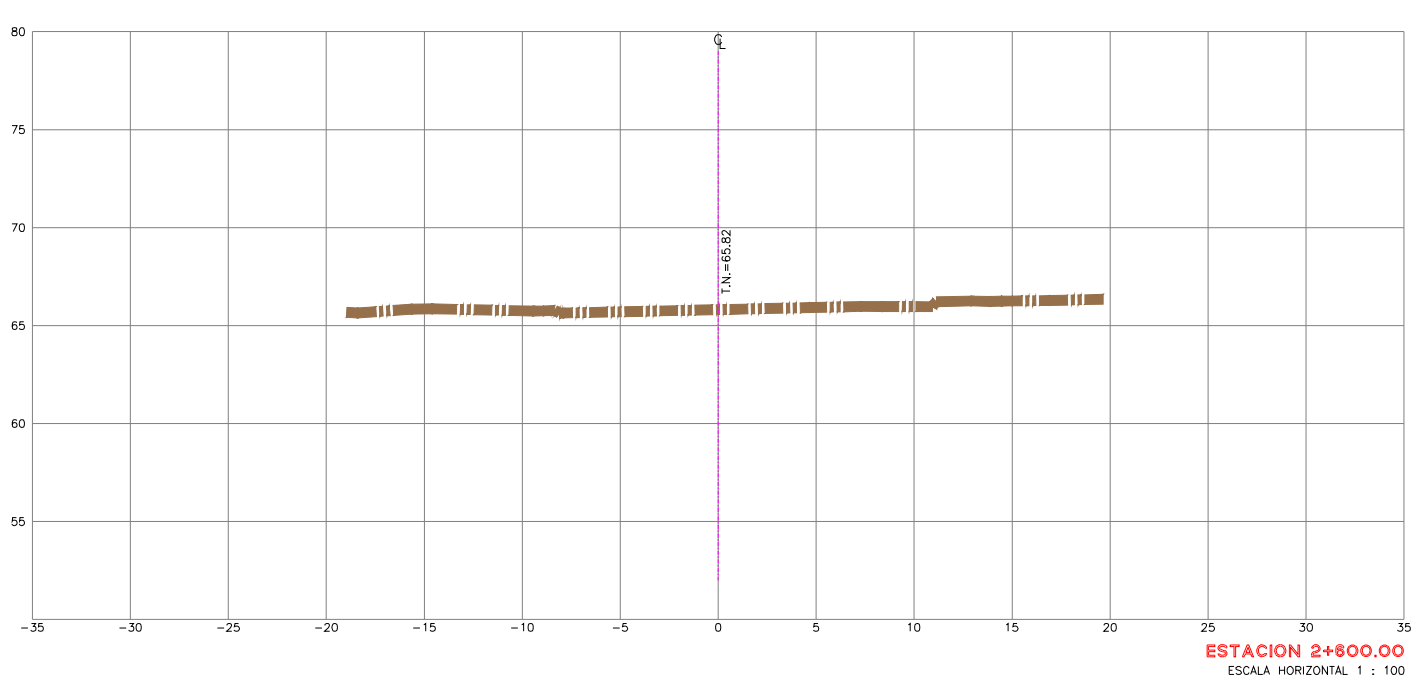
ESTACION 2+700.00
ESCALA HORIZONTAL: 1 : 100
ESCALA VERTICAL: 1 : 100



ESTACION 1+600.00
ESCALA HORIZONTAL: 1 : 100
ESCALA VERTICAL: 1 : 100



ESTACION 2+100.00
ESCALA HORIZONTAL: 1 : 100
ESCALA VERTICAL: 1 : 100



ESTACION 2+600.00
ESCALA HORIZONTAL: 1 : 100
ESCALA VERTICAL: 1 : 100

SECCIONES GENERAL

sec. 1+600.00 a est. 3+000.00 ESC.: SIN/E