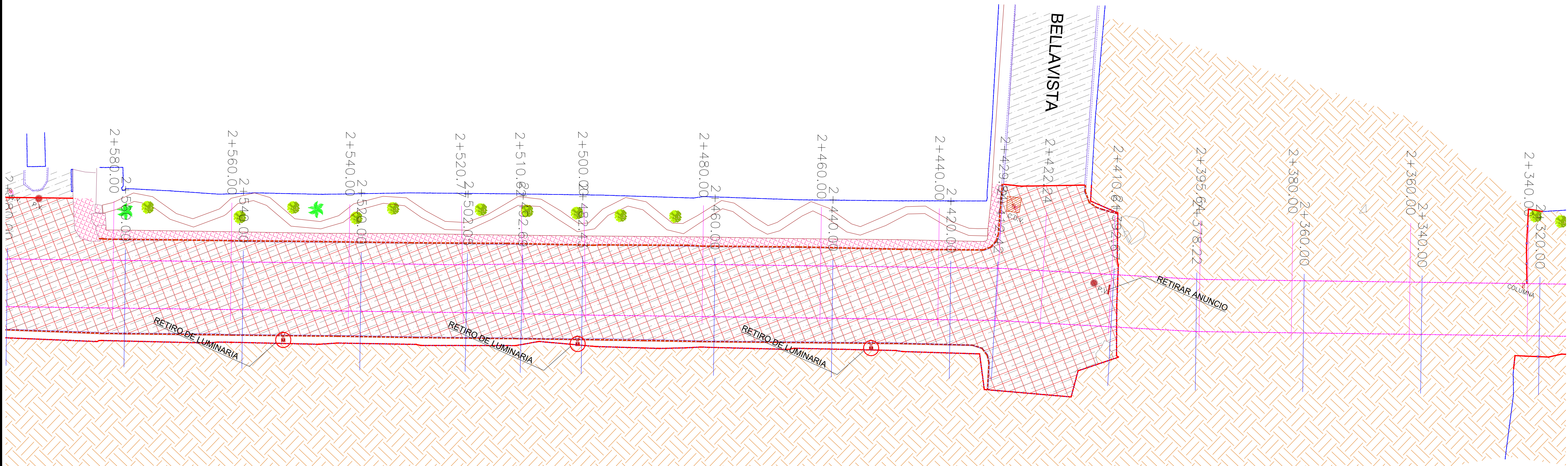


PLANTA GEOMÉTRICA  
sec. 2+080.00 a est. 2+340.00 ESC.: 1:400



PLANTA GEOMÉTRICA  
sec. 2+340.00 a est. 2+580.00 ESC.: 1:400

LOCALIZACIÓN



SIMBOLOGIA EXISTENTE



SIMBOLOGÍA			
	PAVIMENTO DE ASFALTO EXISTENTE		DEMOLICION DE PAVIMENTO
	PAVIMENTO DE CONCRETO EXISTENTE		DEMOLICION DE BANQUETA
	TERRENO NATURAL		DEMOLICION DE GUARNICION
	GUARNICION EXISTENTE		DEMOLICION DE MURO DE BLOCK
	POZO DE VISITA EXISTENTE		RETIRO DE REJA DE ACERO
	ARBOL EXISTENTE		RETIRO DE MALLA CICLONICA
	POSTE DE TELEFONO EXISTENTE		RETIRO DE CERCA DE ALAMBRE
	POSTE DE CFE EXISTENTE		

NOTAS GENERALES

- SISTEMA DE COORDENADAS UNIVERSAL TRANSVERSAL DE MERCATOR (UTM WGS84/ZONA 14N)
- LEVANTAMIENTO TOPOGRÁFICO REALIZADO CON EL EQUIPO G.P.S. DE DOBLE FRECUENCIA

SELLOS :

NOTAS GENERALES	CUADRO DE REVISIONES		
	No.	FECHA	DESCRIPCION
• LAS COTAS RIEN AL DIBUJO			
• LAS COTAS ESTÁN EN CENTIMETROS			
• LOS NIVELES ESTÁN EN METROS			
• VERIFICAR MEDIDAS EN OBRA			

 <b>Tamaulipas</b> Gobierno del Estado	Secretario de Obras Públicas Ing. Pedro Cepeda Anaya Subsecretario de Proyectos y Licitaciones Ing. José Alfonso Robledo Ramirez Director General de Proyectos y Licitaciones Ing. Francisco Javier Briones Méndez Director de Proyectos y Vías Terrestres Ing. Carlos Emilio Prieto Lara			
	OBRA : PAVIMENTACION ASFALTICA CON CARPETA DE 8 CM DE ESPESOR COMPACTO. COLOCADA EN CALIENTE EN BOULEVARD INSURGENTES (PROL. BLVD. DEL MAESTRO) DEL MUNICIPIO DE REYNOSA, TAMAUPLIPAS. TRAMO : ENTRE BLVD. LA CIMA Y AV. VISTA HERMOSA, CAD. 1+600 AL 3+000 LOCALIZACIÓN : VARIAS COLONIAS EN EL MUNICIPIO DE REYNOSA, TAMAUPLIPAS. PLANO : PLANO DE DEMOLICIONES 2			
Proyecto:	Revisó:	Fecha:	Escala :	
CAAP DEL NORESTE S. A. DE C.V. C.P. Alejandra Caro Martínez Representante Legal	DEPARTAMENTO DE PROYECTOS DE INGENIERIA VIAL Ing. Rafael Rodríguez Medina	OCTUBRE DE 2023	INDICADA	