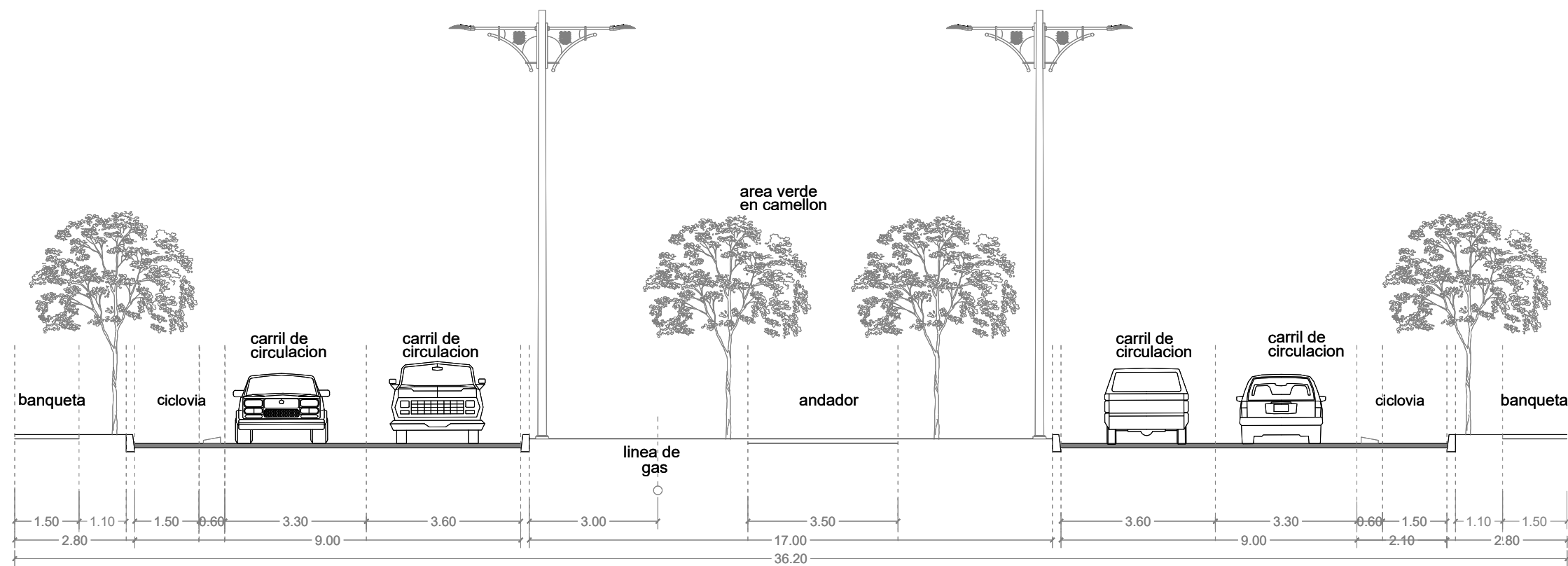
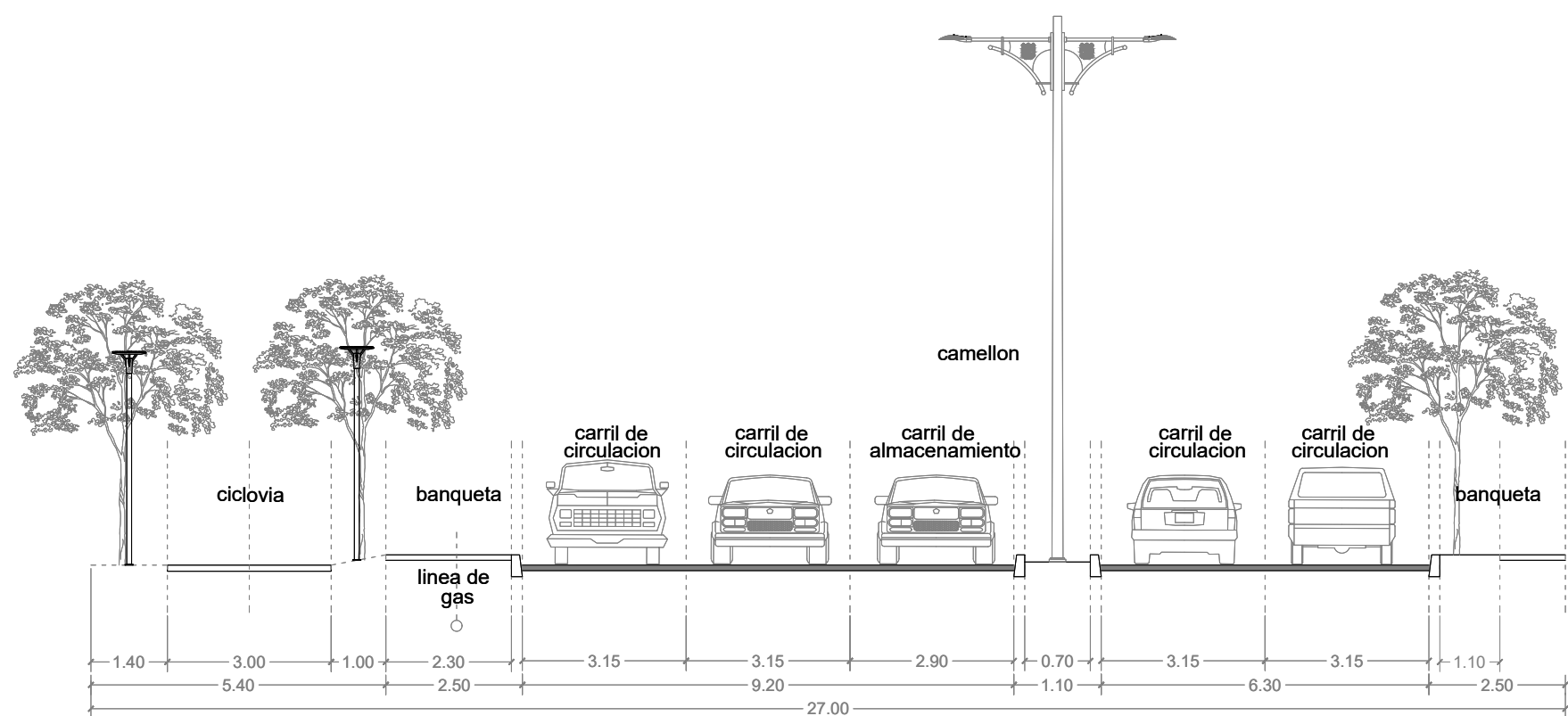


PLANTA GEOMÉTRICA


sec. 2+080.00 a est. 2+340.00 ESC.: 1:400



SECTION TIPO PROYECTO
1+600 - 2+160



SECTION TIPO PROYECTO
EN INTERSECCION
2+160 - 3+000



CLAVE	NOMBRE COMÚN	NOMBRE CIENTÍFICO
GRUPO 1		
Qf	Encino Bravo	Quercus fusiformis
Qr	Encino rojo	Quercus rubra
Ci	Nogal	Carya illinoensis
Oe	Olivo	Olea europaea
Uc	Olmo	Ulmus crassifolia
Tm	Sabino	Taxodium mucronatum
Po	Sicomoro	Platanus occidentalis
GRUPO 2		
Cb	Anacahuita	Cordia alliodora
Ch	Brasil	Condalia hookeri
Ds	Colorin	Dermatophyllum secundiflorum
Ee	Ebano	Ebenopsis ebano
Vf	Huizache	Vachellia farnesiana
Pg	Mezquite	Prosopis glandulosa
Cl	Mimbre	Chilopsis linearis

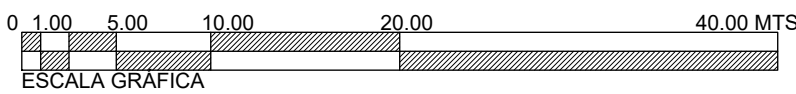
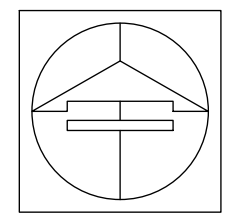
LOCALIZACIÓN




SIMBOLOGIA EXISTENTE


SELLOS:

NOTAS GENERALES	CUADRO DE REVISIONES		
	No.	FECHA	DESCRIPCIÓN
• LAS COTAS SIGEN AL DIBUJO			
• LAS COTAS ESTÁN EN CENTÍMETROS			
• LOS NIVELES ESTÁN EN METROS			
• VERIFICAR MEDIDAS EN OBRA			





Secretaría de Obras Públicas
Ing. Pedro Cepeda Araya
Subsecretario de Proyectos y Licitaciones
Ing. José Alfonso Robledo Ramírez
Director General de Proyectos y Licitaciones
Ing. Francisco Javier Bienes Méndez
Director de Proyectos y Vías Terrestres
Ing. Carlos Emilio Pineda Lara



OBRA : PAVIMENTACIÓN ASFÁLTICA CON CARPETA DE 8 CM DE ESPESOR COMPACTO, COLOCADA EN CALIENTE EN BOULEVARD INSURGENTES (PROL. BLVD. DEL MAESTRO) DEL MUNICIPIO DE REYNOSA, TAMAULIPAS.
TRAMO : ENTRE BLVD. LA CIMA Y AV. VISTA HERMOSA, CAD. 1+600 AL 3+000
LOCALIZACIÓN : VARIAS COLONIAS EN EL MUNICIPIO DE REYNOSA, TAMAULIPAS.
PLANO : PAISAJISMO Y MOBILIARIO URBANO

Proyecto:	Revisó:	Fecha:	Escala:
CAAP DEL NORESTE S. A. DE C.V. C.P. Alejandra Cano Martínez Representante Legal	DEPARTAMENTO DE PROYECTOS DE INGENIERÍA VIAL Ing. Rafael Rodríguez Medina	OCTUBRE DE 2023	INDICADA