

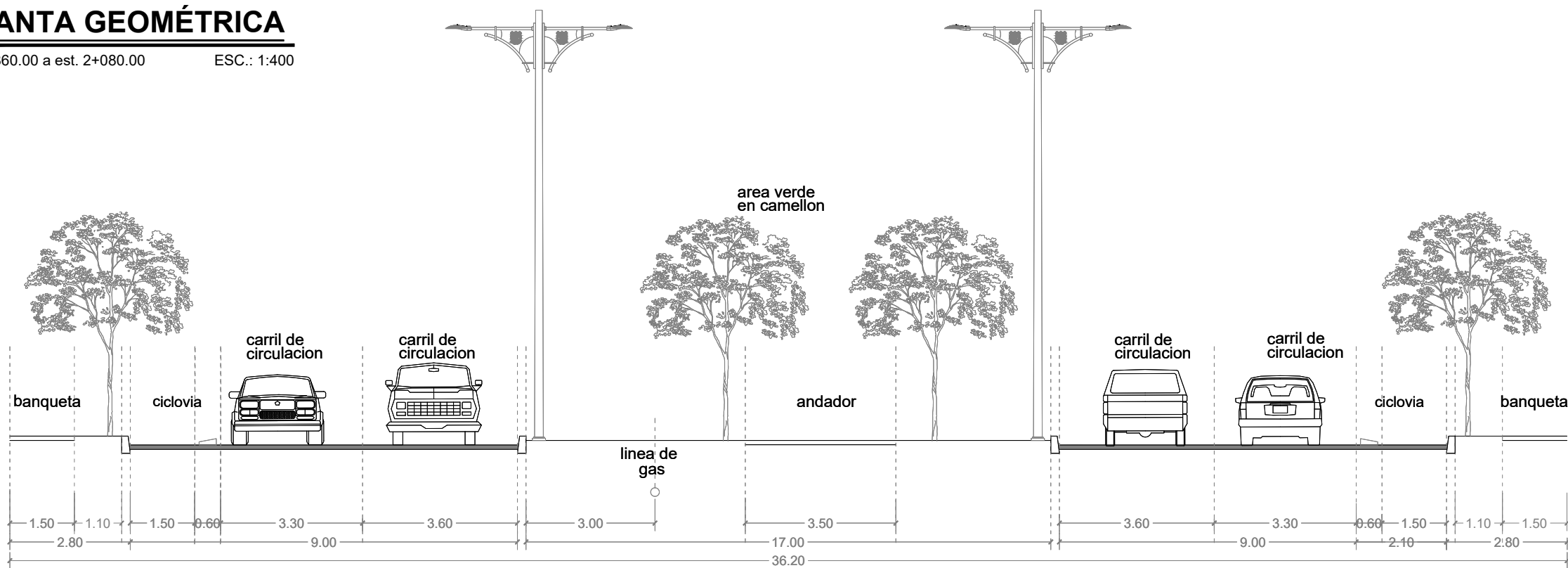
LOCALIZACIÓN



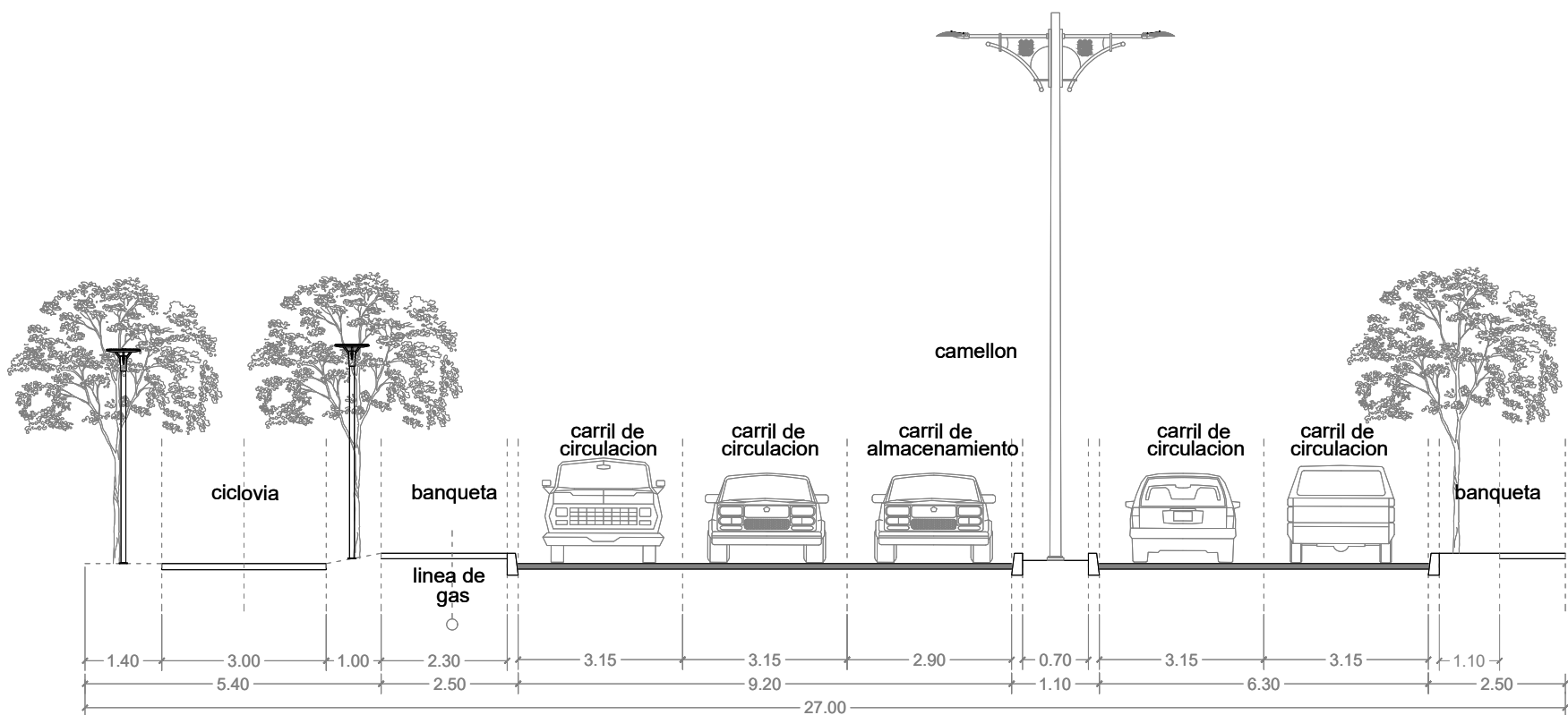
SIMBOLOGIA EXISTENTE

PLANTA GEOMÉTRICA


sec. 1+880.00 a est. 2+080.00 ESC.: 1:400



SECCION TIPO PROYECTO
1+600 - 2+160



SECCION TIPO PROYECTO
EN INTERSECCION
2+160 - 3+000



CLAVE · NOMBRE COMÚN · NOMBRE CIENTÍFICO

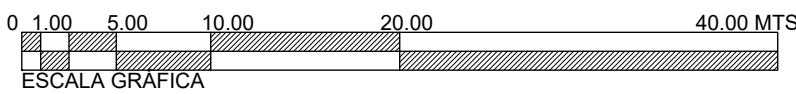
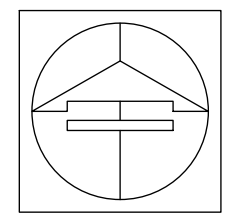
GRUPO 1		
Qf	Encino Bravo	Quercus fusiformis
Qr	Encino rojo	Quercus rubra
Ci	Nogal	Carya illinoensis
Oe	Olivo	Olea europaea
Uc	Olmo	Ulmus crassifolia
Tm	Sabino	Taxodium mucronatum
Po	Sicomoro	Platanus occidentalis


GRUPO 2

Cb	Anacahuita	Cordia alliodora
Ch	Brasil	Condalia hookeri
Ds	Colorin	Dermatophyllum secundiflorum
Ee	Ebano	Ebenopsis ebano
Vf	Huizache	Vachellia farnesiana
Pg	Mezquite	Prosopis glandulosa
Cl	Mimbre	Chilopsis linearis


SELLOS:

NOTAS GENERALES	CUADRO DE REVISIONES	
	No.	FECHA DESCRIPCIÓN
• LAS COTAS SEEN EN EL DIBUJO		
• LAS COTAS SEEN EN CENTIMETROS		
• LOS NIVELES SEEN EN METROS		
• VERIFICAR MEDIDAS EN OBRA		





Secretario de Obras Públicas
Ing. Pedro Cepeda Anaya
Subsecretario de Proyectos y Licitaciones
Ing. José Alfonso Robledo Ramírez
Director General de Proyectos y Licitaciones
Ing. Francisco Javier Bienes Méndez
Director de Proyectos y Vías Terrestres
Ing. Carlos Emilio Olvera Lara



OBRA : PAVIMENTACION ASFALTICA CON CARPETA DE 8 CM DE ESPESOR COMPACTO, COLOCADA EN CALIENTE EN BOULEVARD INSURGENTES (PROL. BLVD. DEL MAESTRO) DEL MUNICIPIO DE REYNOSA, TAMAULIPAS.

TRAMO : ENTRE BLVD. LA CIMA Y AV. VISTA HERMOSA, CAD. 1+600 AL 3+000

LOCALIZACIÓN : VARIAS COLONIAS EN EL MUNICIPIO DE REYNOSA, TAMAULIPAS.

PLANO : PAISAJISMO Y MOBILIARIO URBANO

CLAVE
30-ARB-8

Proyecto: CAAP DEL NORESTE S. A. DE C.V.
C.P. Alejandra Cano Martínez
Representante Legal

Revisó: DEPARTAMENTO DE PROYECTOS DE INGENIERIA VIAL
Ing. Rafael Rodríguez Medina

Fecha: OCTUBRE DE 2023

Escala: INDICADA